รายงานสถานการณ์น้ำและการเพาะปลูกพืช สำนักงานชลประทานที่ 11

วันอังคารที่ 12 มิถุนายน พ.ศ. 2561

1. สภาพภูมิอากาศ

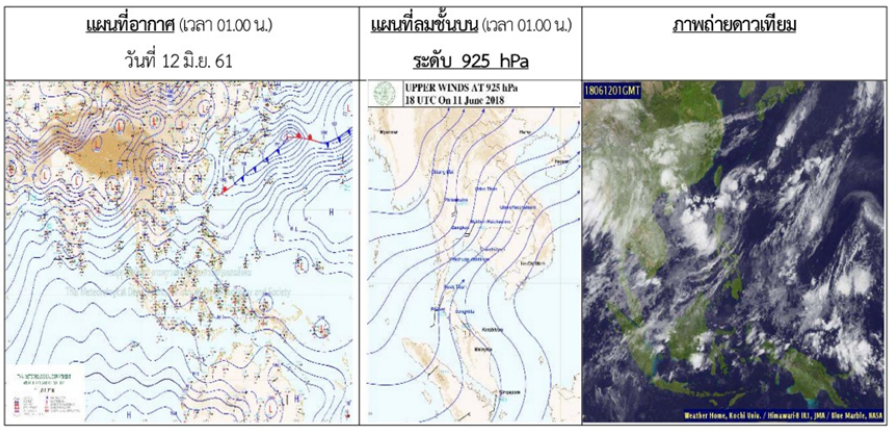

พยากรณ์อากาศ 24 ชั่วโมงข้างหน้า ประเทศไทยจะมีปริมาณฝนลดลงแต่ยังคงมีฝนตกต่อเนื่อง กับมีฝนตกหนักบางแห่งบริเวณภาคเหนือ ภาคตะวันออกเฉียงเหนือ ภาคกลาง ภาคตะวันออก และภาคใต้ ขอให้ประชาชนบริเวณดังกล่าวระวังอันตรายจากฝนที่ตกหนัก ซึ่งอาจทำให้เกิดน้ำท่วมฉับพลัน น้ำป่าไหลหลาก จึงขอให้ประชาชนในพื้นที่เสี่ยงภัยระวังอันตรายจากสภาวะฝนตกหนักและฝนที่ตกสะสมไว้ด้วย

อนึ่ง ในช่วงวันที่ 12-16 มิถุนายน 2561 บริเวณทะเลอันดามันและอ่าวไทยตอนบนมีคลื่นสูง 2-3 เมตร ขอให้ชาวเรือเดินเรือด้วยความระมัดระวังและเรือเล็กควรงดออกจากฝั่ง

2. สถานการณ์น้ำ

2.1 สถานการณ์น้ำในลุ่มน้ำเจ้าพระยา

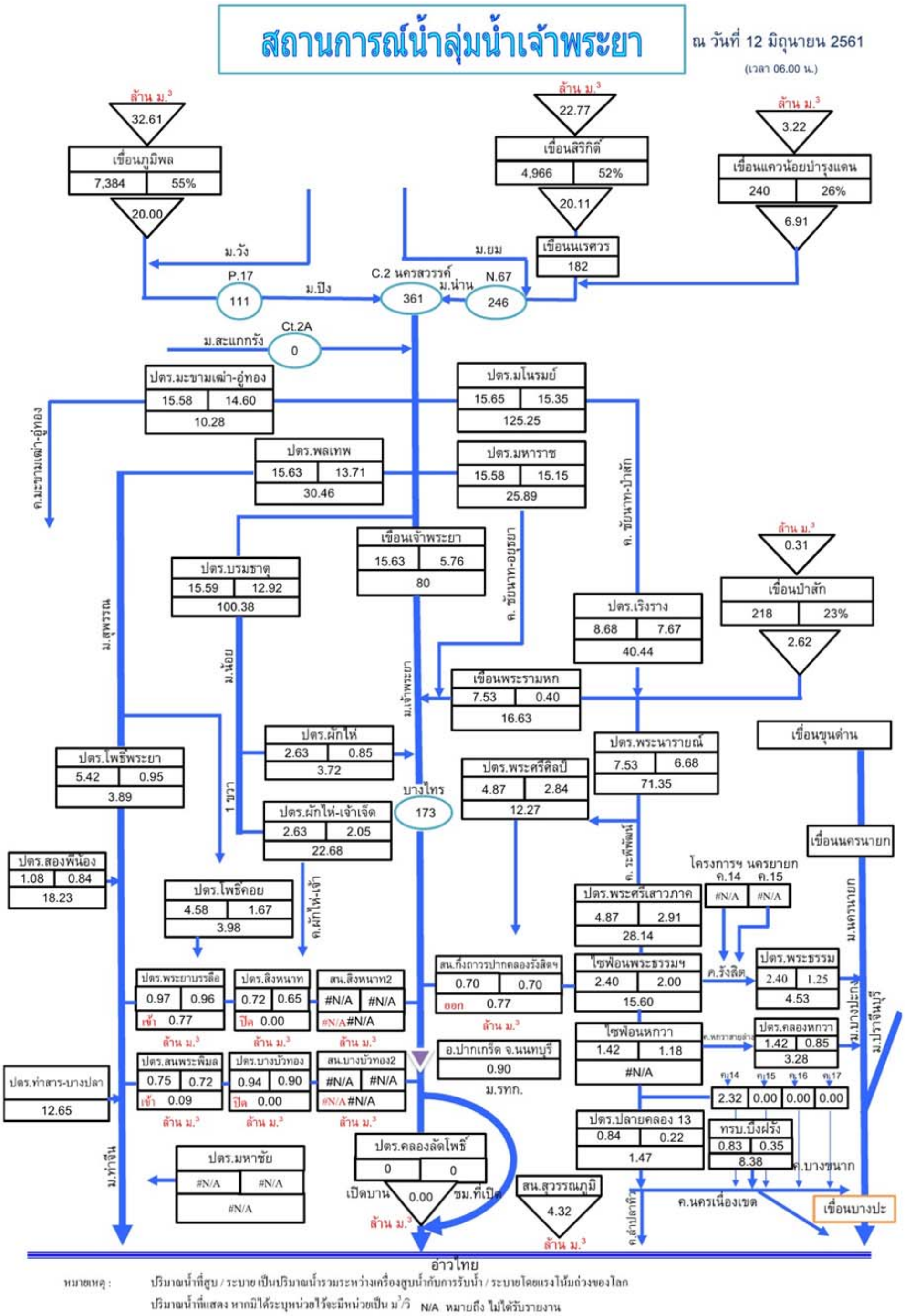

2.2 สภาพในอ่างเก็บน้ำขนาดใหญ่

สภาพน้ำในอ่างเก็บน้ำขนาดใหญ่ที่เป็นแหล่งน้ำต้นทุนสำคัญของลุ่มน้ำเจ้าพระยาและสำนักงานชลประทานที่ 11

สภาพน้ำในอ่างเก็บน้ำ ภูมิพล สิริกิติ์ แควน้อยฯ และป่าสักฯ วันที่ 12 มิถุนายน 2561

อ่างเก็บน้ำ	ปริมาตรน้ำในอ่างฯ		ปริมาตรน้ำใช้การได้		ปริมาณน้ำไหลลงอ่างฯ		ปริมาณน้ำระบาย		ปริมาณน้ำ
	ปริมาตรน้ำ	% ความจุอ่างฯ	ปริมาตรน้ำ	% น้ำใช้การ	วันนี้	เมื่อวาน	วันนี้	เมื่อวาน	รับได้อีก
ภูมิพล	7,384	55	3,584	37	32.61	10.94	20.00	16.00	6,078
สิริกิติ์	4,966	52	2,116	32	22.77	11.30	20.10	18.03	4,544
ภูมิพล+สิริกิติ์	**12,350**	**54**	**5,700**	**35**	**55.38**	**22.24**	**40.10**	**34.03**	**10,622**
แควน้อยฯ	240	26	197	22	3.22	2.31	6.91	6.91	699
ป่าสักชลสิทธิ์	218	23	215	23	0.31	1.85	2.62	2.62	742
รวมทั้งหมด	**12,808**	**51**	**6,112**	**34**	**58.91**	**26.40**	**49.63**	**43.56**	**12,063**

(หน่วย : ล้าน ลบ.ม.)

2.3 สถานการณ์น้ำท่าในลุ่มน้ำเจ้าพระยา

แม่น้ำเจ้าพระยา สถานี C.2 ปริมาณน้ำไหลผ่าน 361 ลบ.ม./วินาที (เมื่อวาน 363 ลบ.ม./วินาที) ระดับน้ำ +18.35 ม.รทก. ต่ำกว่าตลิ่ง 7.85 เมตร

เขื่อนเจ้าพระยา สถานี C.13 ปริมาณน้ำไหลผ่าน 80 ลบ.ม./วินาที (เมื่อวาน 80 ลบ.ม./วินาที) ระดับน้ำเหนือเขื่อน +15.63 ม.รทก. (เมื่อวาน +15.75 ม.รทก.) ระดับน้ำท้ายเขื่อน +5.76 ม.รทก. (เมื่อวาน +5.76 ม.รทก.)

รับน้ำเข้าระบบส่งน้ำทุ่งฝั่งตะวันออก ปริมาณน้ำเข้าคลอง 157 ลบ.ม./วินาที (เมื่อวาน 168 ลบ.ม./วินาที) คลอง-ชัยนาท-ป่าสัก (ปตร.มโนรมย์) 125 ลบ.ม./วินาที คลองชัยนาท-อยุธยา (ปตร.มหาราช) 26 ลบ.ม./วินาที คลองเล็กอื่นๆ 6 ลบ.ม./วินาที

แม่น้ำป่าสัก เขื่อนพระรามหก ปริมาณน้ำไหลผ่าน 17 ลบ.ม./วินาที (เมื่อวาน 44 ลบ.ม./วินาที) และรับน้ำเข้าคลองระพีพัฒน์ 71 ลบ.ม./วินาที ผ่านคลองระพีพัฒน์แยกตก (ปตร.พระศรีศิลป์) 12 ลบ.ม./วินาที และผ่านคลอง-ระพีพัฒน์แยกใต้ (ปตร.พระศรีเสาวภาค) 28 ลบ.ม./วินาที

รับน้ำเข้าระบบส่งน้ำทุ่งฝั่งตะวันตก ปริมาณน้ำเข้าคลอง 171 ลบ.ม./วินาที (เมื่อวาน 185 ลบ.ม./วินาที) คลองมะขามเฒ่าอู่ทอง (ปตร.มะขามเฒ่า-อู่ทอง) 10 ลบ.ม./วินาที แม่น้ำสุพรรณ (ปตร.พลเทพ) 30 ลบ.ม./วินาที แม่น้ำน้อย (ปตร.บรมธาตุ) 100 ลบ.ม./วินาที คลองเล็กอื่นๆ 31 ลบ.ม./วินาที

อ.บางไทร สถานี C.29A ปริมาณน้ำไหลผ่านเฉลี่ย 173 ลบ.ม./วินาที (เมื่อวาน 185 ลบ.ม./วินาที)

3. <u>ปริมาณน้ำต้นทุนในเขต สชป.11</u>

3.1 พื้นที่ฝั่งตะวันออก รับน้ำจาก สชป.10 ผ่าน ปตร.พระศรีศิลป์ 12.27 ลบ.ม./วินาที และปตร.พระศรีเสาวภาค 28.14 ลบ.ม./วินาที **ปริมาณน้ำที่รับเข้าพื้นที่ รวม 40.41 ลบ.ม./วินาที หรือ ประมาณ 3.49 ล้านลบ.ม./วัน**

3.2 พื้นที่ฝั่งตะวันตก รับน้ำจาก สชป.12 ผ่าน ปตร.ผักไห่ - เจ้าเจ็ด 22.68 ลบ.ม./วินาที **ปริมาณน้ำรับเข้าพื้นที่รวม 22.68 ลบ.ม./วินาที หรือ ประมาณ 1.96 ล้านลบ.ม./วัน**

3.3 รับน้ำผ่านประตูระบายน้ำและการสูบระบาย

ผลการปฏิบัติการสูบน้ำ และระบายน้ำ ในเขต สชป.11 รายงาน ณ วันที่ 15 พ.ค. 61 (ข้อมูล ตั้งแต่ วันที่ 14 พ.ค. 61 เวลา 06.00 น. ถึงวันที่ 15 พ.ค. 61 เวลา 06.00 น.)

หน่วย : ล้าน ลบ.ม.

พื้นที่		ปตร. ปตน.		สถานีสูบน้ำถาวร		สถานีสูบน้ำทึ่งถาวร		รวม		เครื่องสูบน้ำ	หมายเหตุ
		15 พ.ค. 61	14 พ.ค. 61	15 พ.ค. 61	14 พ.ค. 61	15 พ.ค. 61	14 พ.ค. 61	15 พ.ค. 61	14 พ.ค. 61	(จำนวน)	
ฝั่งตะวันออก	แม่น้ำเจ้าพระยา	0.00	2.52	0.00	0.00	0.00	0.00	0.00	2.52	0	
	แม่น้ำนครนายก	0.00	0.00	0.00	0.00	0.00	0.00	0.00	0.00	0	
	แม่น้ำบางปะกง	-0.20	-0.26	0.00	0.00	0.06	0.06	-0.14	-0.20	2	
	อ่าวไทย	2.07	2.27	7.32	6.18	0.00	0.00	9.40	8.45	24	
	<u>รวมฝั่งตะวันออก</u>	<u>1.87</u>	<u>4.52</u>	<u>7.32</u>	<u>6.18</u>	<u>0.06</u>	<u>0.06</u>	<u>9.26</u>	<u>10.76</u>	<u>26</u>	
ฝั่งตะวันตก	แม่น้ำเจ้าพระยา	0.17	0.12	0.00	0.00	0.00	0.00	0.17	0.12	0	
	แม่น้ำท่าจีน	-1.88	-1.83	0.00	0.00	0.00	0.00	-1.88	-1.83	0	
	อ่าวไทย	0.00	0.00	0.00	0.00	0.00	0.00	0.00	0.00	-	
	<u>รวมฝั่งตะวันตก</u>	<u>-1.71</u>	<u>-1.71</u>	<u>0.00</u>	<u>0.00</u>	<u>0.00</u>	<u>0.00</u>	<u>-1.71</u>	<u>-1.71</u>	<u>0</u>	
รวมทั้ง 2 ฝั่ง		**0.16**	**2.81**	**7.32**	**6.18**	**0.06**	**0.06**	**7.55**	**9.05**	**26**	

<u>หมายเหตุ</u>

(-) รับน้ำเข้า

ปี 2561 ระบายน้ำสะสมรวม -98.81 ล้าน ลบ.ม.

4. สถานการณ์น้ำในคลองสายหลัก ณ จุดเฝ้าระวังในเขต สชป.11

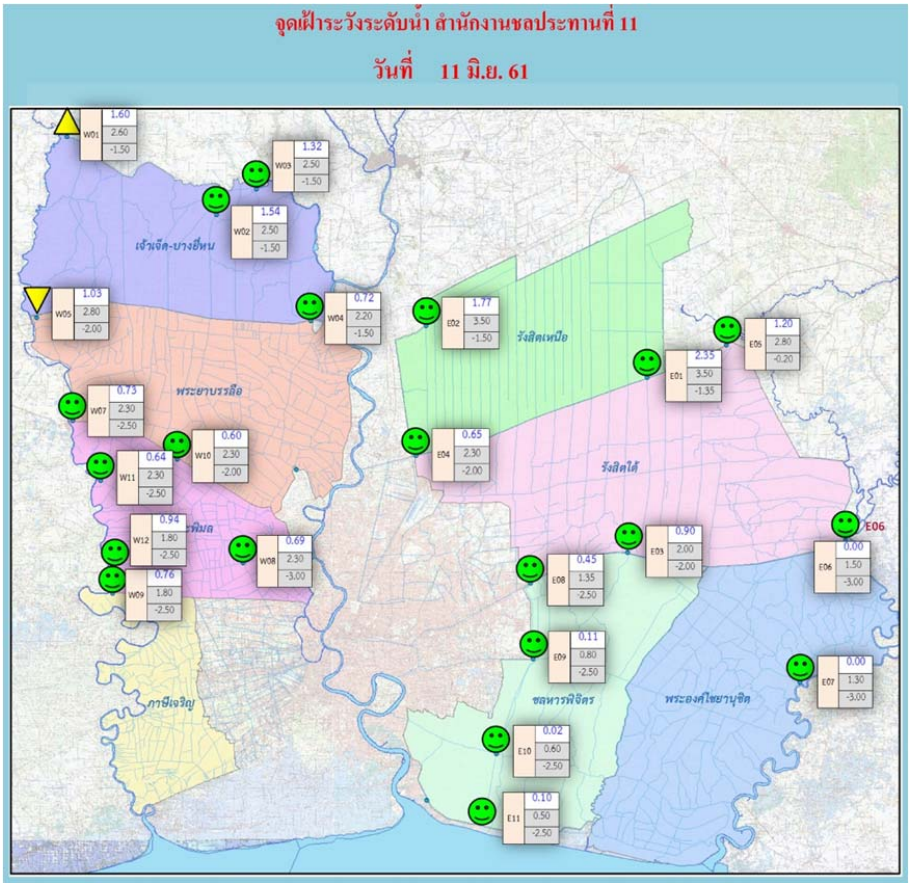

Symbol	สถานะ
	วิกฤตน้ำท่วม
	เฝ้าระวังน้ำท่วม
	ปกติ
	เฝ้าระวังน้ำแล้ง
	วิกฤตน้ำแล้ง
	ไม่ได้รับรายงานข้อมูล

รหัสอาคาร	
	ระดับปัจจุบัน
	ระดับคันคลอง
	ระดับท้องคลอง

รหัส	จุดเฝ้าระวัง	โครงการฯ	ฝสบ. ที่
E01	ไซฟอนพระธรรมราชา	รังสิตเหนือ	3
E02	ปตร.พระอินทราชา		1
E03	ปตร.ปลายคลอง 13	รังสิตใต้	3
E04	ปตร.จุฬาลงกรณ์		1
E05	ปตน.เสาวภาผ่องศรี		4
E06	ปตร.บางขนาก	พระองค์ฯ	1
E07	ปตร.ท่าไข่		2
E08	ปตร.มีนบุรี	ชลหารพิจิตร	3
E09	ปตร.ลาดกระบัง		4
E10	ปตร.บางพลี		2
E11	ปตร.ชายทะเล		2

รหัส	จุดเฝ้าระวัง	โครงการฯ	ฝสบ. ที่
W01	ปตน.บางยี่หน	เจ้าเจ็ดบางยี่หน	3
W02	ปตร.คลองสาน		2
W03	ปตร.ขนมจีน		1
W04	ปตร.สิงหนาท		1
W05	ปตร./ปตน.พระยาบรรลือ	พระยาบรรลือ	2
W06	ปตร./ปตน.พระอุดม		5
W07	ปตร.พระพิมล	พระพิมล	1
W08	ปตร.บางใหญ่		2
W09	ปตร.มหาสวัสดิ์		1
W10	ปตร.ปากคลองทวีวัฒนา		1
W11	ปตร.ลำพญา		1
W12	ปตร.คลองโยง		1

พื้นที่ฝั่งตะวันออก ระดับน้ำในคลองสายหลักส่วนใหญ่อยู่ในเกณฑ์ปกติ

พื้นที่ฝั่งตะวันตก ระดับน้ำในคลองสายหลักส่วนใหญ่อยู่ในเกณฑ์ปกติ โดยมีจุดที่อยู่ในเกณฑ์เฝ้าระวังน้ำท่วม 1 จุด ได้แก่

1. ปตน.บางยี่หน ในเขตโครงการส่งน้ำและบำรุงรักษาเจ้าเจ็ดบางยี่หน

และมีจุดที่อยู่ในเกณฑ์เฝ้าระวังน้ำแล้ง 1 จุด ได้แก่

1. ปตร./ปตน.พระยาบรรลือ ในเขตโครงการส่งน้ำและบำรุงรักษาพระยาบรรลือ

5. <u>สถานการณ์น้ำท่วมในเขต สชป.11</u>

- ไม่มีพื้นที่น้ำท่วม

6. <u>ระดับน้ำพยากรณ์ในแม่น้ำเจ้าพระยา</u>

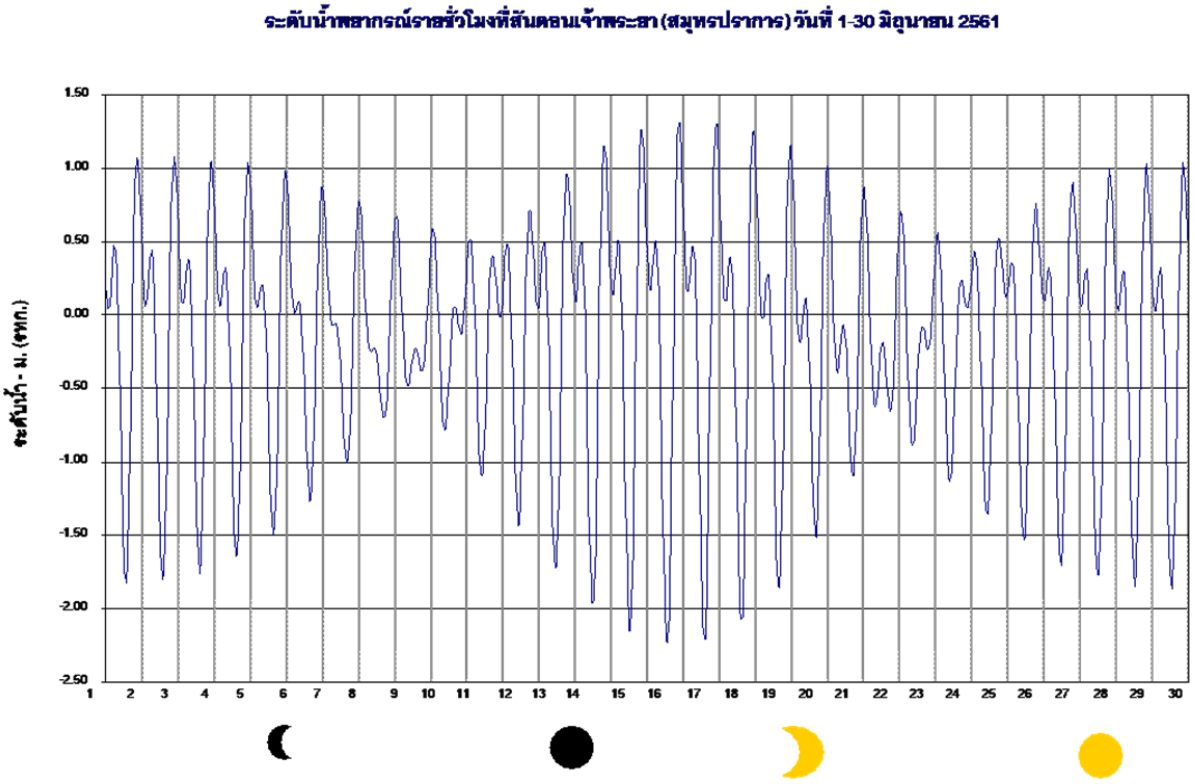

ข้อมูลจากศูนย์ประมวลวิเคราะห์สถานการณ์น้ำ กรมชลประทาน

ระดับน้ำคาดการณ์ในเดือน **มิถุนายน** พบว่าช่วงเวลาที่น้ำขึ้นสูงสุด มี 1 ช่วงเวลา คือ

(1) ช่วงที่ 1 ระหว่างวันที่ 15-20 มิถุนายน 2561

7.สภาพการเพาะปลูก

สำนักงานชลประทานที่ 11 รายงาน ผลความก้าวหน้าการเพาะปลูกพืชฤดูแล้ง ปี 2561 เริ่มเพาะปลูกฤดูแล้ง ปี 2561 วันที่ 2 พฤษภาคม 2561 - สิ้นฤดูฤดูแล้งปี 2561 วันที่ 30 ตุลาคม 2561

ลำดับที่	โครงการ	พื้นที่ชลประทาน	ข้าว														พืชไร่-พืชผัก บ่อปลา-บ่อกุ้ง						
			พื้นที่ปลูกข้าว	แผน	ต้นฤดูแล้งที่ 31/10-5 มี.ค.61				ฤดูแล้ง ปี 2561 (ณ วันที่ 2 พ.ค.61-5 มิ.ย.61 (แล้ว 2 ปี 61 เป็น 14 มิ.ย.61 -30 มิ.ย.61)								พืชไร่	พืชผัก	ไม้ผล	ไม้ยืนต้น	บ่อปลา	บ่อกุ้ง	อื่นๆ	รวม พืชผัก บ่อปลา-บ่อกุ้ง
					ฤดูแล้ง 1 ปี 2561		ฤดูแล้ง ปี 61		ตะคาย 2 พ.ค.2561-5 มิ.ย.2561														
					ปลูกจริง	เกินเกี่ยว	ปลูกจริง	เกินเกี่ยว	ฤดูแล้ง 1 ปี 2561/62				เกินเกี่ยว		ฤดูแล้ง 2 ปี 60/61								
									ปลูกจริง				% เกินเกี่ยว		ปลูกจริง	เกินเกี่ยว							
					ไร่	ไร่	ไร่	ไร่	ไร่	% ปลูกจริง	ไร่	ไร่			ไร่	ไร่							
1	พระองค์ไชยานุชิต	404,000	234,500	235,777	140,930				161,630	69							0	0	8,531	0	0	0	8,241	16,772
2	ชลการพืชิตร	242,000	83,688	69,746	892				47,877	69							0	7,020	0	0	99,635	4,700	1,435	112,790
3	รังสิตเหนือ	291,500	164,250	112,211					7,707	7							863	300	59,673	20,509	2,856	0	0	84,202
4	รังสิตใต้	499,125	430,244	401,721	278,102				303,701	76							0	0	7,580	0	5,990	0	995	14,565
5	ปทุมธานี	0			0												0	0	0	0	0	0	0	0
	รวมฝั่งตะวันออก	1,436,625	912,682	819,455	419,924	0	0		520,915	64	0				0	0	863	7,320	75,784	20,509	108,481	4,700	10,671	228,329
6	เจ้าพระยาเก่าทน	384,063	350,875	332,600					140,628	42					177,649		1,102	1,522	7,439	107	5,762	4,993	1,398	22,323
7	พระยาการเกด	382,063	335,125	272,457	12,029			7,660	192,250	71					43,329	7,660		7,271	16,349	5,625	4,773	1,420	1,628	37,066
8	พระพิมล	199,000	150,000	122,200	910				42,510	35							0	2,960	4,850	0	3,230	110	6,270	17,420
9	ภาลีจริญ	50,724	20,756	7,479					5,640	75					1,460		-	1,671	13,000		3,273	188	3,043	21,175
10	ศรีนครสาคร	0			70	0			290						320		-	223	9,000	0	16,500	11,100	130	36,953
	รวมฝั่งตะวันตก	1,015,850	856,756	734,736	13,009	0	0	7,660	381,318	52	0				222,758	7,660	1,102	13,647	50,638	5,732	33,538	17,811	12,469	134,937
	รวมทั้ง สชป.11	**2,452,475**	**1,769,438**	**1,554,191**	**432,933**	**0**	**0**	**7,660**	**902,233**	**58**	**0**				**222,758**	**7,660**	**1,965**	**20,967**	**126,422**	**26,241**	**142,019**	**22,511**	**23,140**	**363,266**

8. คุณภาพแม่น้ำสายหลักในเขต สชป.11(ค่าความเค็ม)

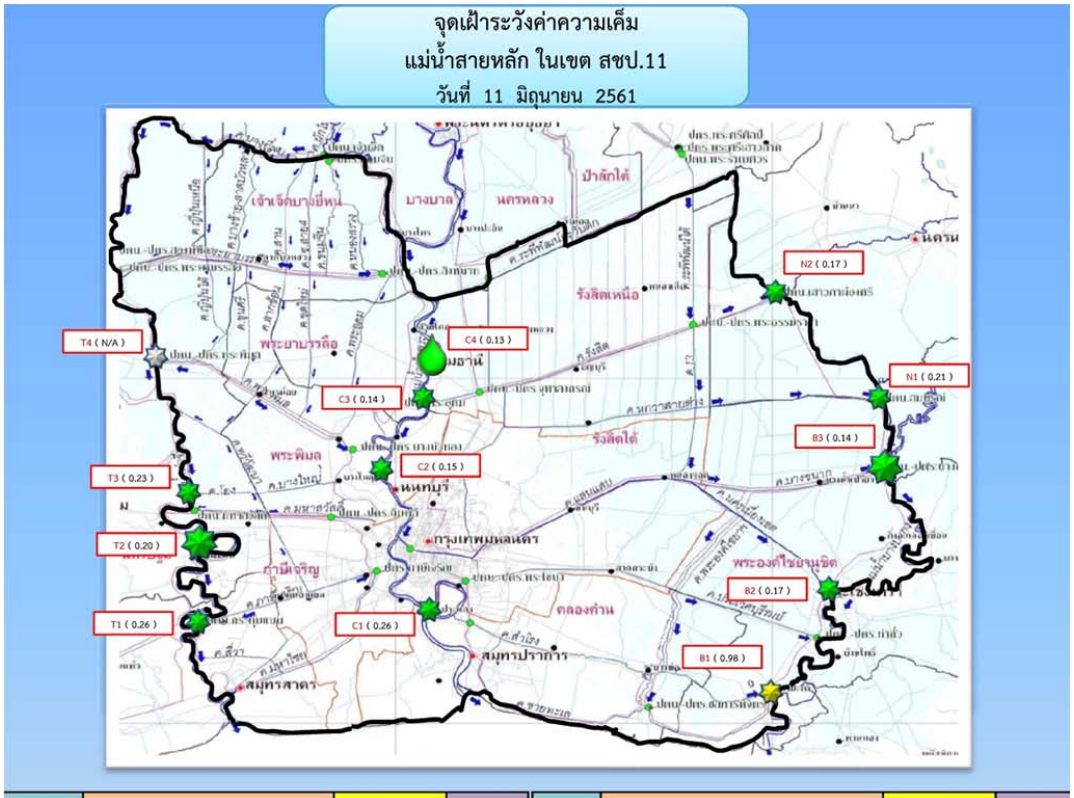

แม่น้ำ	จุดเฝ้าระวัง	เกณฑ์เฝ้าระวัง	ความเค็ม
ม.ท่าจีน	T1 ปตน.กระทุ่มแบน	0.50 – 1.00	0.26
	T2 สะพานปฐมโพธิ์แก้ว	0.50 – 1.00	0.20
	T3 ปตร.มหาสวัสดิ์	0.50 – 1.00	0.23
	T4 ปตร.พระพิมล	0.50 – 1.00	N/A
ม.เจ้าพระยา	C1 ปตร.คลองลัดโพธิ์	0.50 – 1.00	0.26
	C2 สะพานพระนั่งเกล้า (ค่าสูงสุด เวลา 00.00 น.)	0.50 – 1.00	0.15
	C3 วัดมะขาม (ค่าสูงสุด เวลา 06.00 น.)	0.50 – 1.00	0.14
	C4 สถานีสูบน้ำดิบลำแล (ค่าสูงสุด เวลา 00.00 น.)	0.20 - 0.25	0.13

แม่น้ำ	จุดเฝ้าระวัง	เกณฑ์เฝ้าระวัง	ความเค็ม
ม.บางปะกง	B1 ปตร.ปากคลอง	0.50 – 1.00	0.98
	B2 ปตร.ท่าไข่	0.50 – 1.00	0.17
	B3 ปตร.บางขนาก	0.50 – 1.00	0.14
ม.นครนายก	N1 ปตน.สมบูรณ์	0.50 – 1.00	0.21
	N2 ปตน.เสาวภาผ่องศรี	0.50 – 1.00	0.17

เกณฑ์เฝ้าระวังเพื่อนำน้ำไปใช้การเกษตร

	ปกติ	ต่ำกว่า 0.50 กรัม/ลิตร
	เฝ้าระวัง	0.50 – 1.00 กรัม/ลิตร
	เริ่มวิกฤต	1.00 – 1.50 กรัม/ลิตร
	วิกฤต	มากกว่า 1.50 กรัม/ลิตร

ม.ท่าจีน	ตรวจวัดโดย โครงการฯ ภาษีเจริญ และ โครงการฯ พระพิมล
ม.เจ้าพระยา	ตรวจวัดโดย โครงการฯ สมุทรปราการ และการประปานครหลวง
ม.นครนายก	ตรวจวัดโดย โครงการฯ รังสิตใต้
ม.บางปะกง,ค.พระองค์ฯ	ตรวจวัดโดย โครงการฯ พระองค์ฯ

เกณฑ์เฝ้าระวังเพื่อนำน้ำไปผลิตประปา

	ปกติ	ต่ำกว่า 0.20 กรัม/ลิตร
	เฝ้าระวัง	0.20 - 0.25 กรัม/ลิตร
	เริ่มวิกฤต	0.25 - 0.50 กรัม/ลิตร
	วิกฤต	มากกว่า 0.50 กรัม/ลิตร

9. คุณภาพคลองในเขต สชป.11(ค่าความเค็ม)

จุดเฝ้าระวังค่าความเค็ม
คลองในเขต สชป.11
วันที่ 11 มิถุนายน 2561

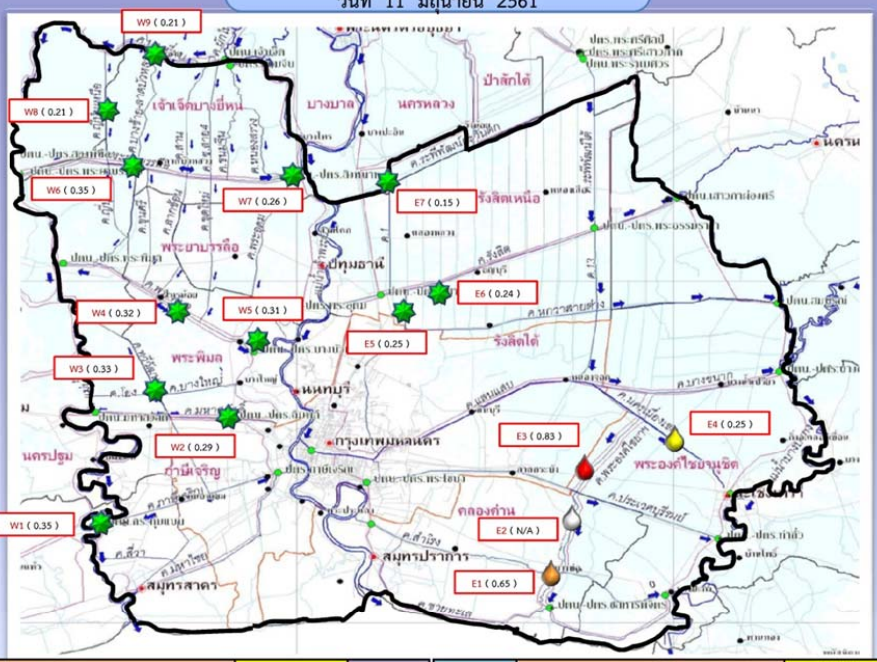

โครงการ	จุดเฝ้าระวัง	เกณฑ์เฝ้าระวัง	ความเค็ม
ภาษีเจริญ	W1 ค.ภาษีเจริญ (ปตน.กระทุ่มแบน)	0.50 – 1.00	0.35
พระพิมล	W2 ค.มหาสวัสดิ์ (ปตร.ฉิมพลี)	0.50 – 1.00	0.29
	W3 ค.โยง (สี่แยกคลองโยง)	0.50 – 1.00	0.33
	W4 ค.พระพิมล (หน้า อ.ไทรน้อย)	0.50 – 1.00	0.32
พระยาบรรลือ	W5 ค.บางบัวทอง (ปตร.บางบัวทอง)	0.50 – 1.00	0.31
	W6 ค.พระยาบรรลือ (หน้า อ.ลาดบัวหลวง)	0.50 – 1.00	0.35
เจ้าเจ็ด-บางยี่หน	W7 ค.พระยาบรรลือ (ปตร.สิงหนาท)	0.50 – 1.00	0.26
	W8 ค.ญี่ปุ่นเหนือ (ปตน.ญี่ปุ่นเหนือ)	0.20 - 0.25	0.21
	W9 ค.เจ้าเจ็ด-บางยี่หน (ปตร.บางซ้าย)	0.20 - 0.25	0.21

โครงการ	จุดเฝ้าระวัง	เกณฑ์เฝ้าระวัง	ความเค็ม
พระองค์ฯ	E1 จุดสูบน้ำประปาบางปะกง ถ.บางนางตราด *สูบน้ำเฉพาะฤดูฝน	0.20 - 0.25	0.65
	E2 สถานีสูบน้ำคลองพระองค์ฯ (ค่าสูงสุด เวลา 0.00 น.)	0.20 - 0.25	N/A
	E3 จุดสูบน้ำประปาเทพราช	0.20 - 0.25	0.83
	E4 จุดสูบน้ำประปาคลองนครเนื่องเขต	0.20 - 0.25	0.25
รังสิตใต้	E5 ค.2 (วัดโพสพผลเจริญ)	0.50 – 1.00	0.25
	E6 ค.4 (ดรีมเวิลด์)	0.50 – 1.00	0.24
รังสิตเหนือ	E7 ค.1 (ปตร.พระอินทร์ราชา)	0.50 – 1.00	0.15

เกณฑ์เฝ้าระวังเพื่อนำน้ำไปใช้การเกษตร

	ปกติ	ต่ำกว่า 0.50 กรัม/ลิตร
	เฝ้าระวัง	0.50 – 1.00 กรัม/ลิตร
	เริ่มวิกฤต	1.00 – 1.50 กรัม/ลิตร
	วิกฤต	มากกว่า 1.50 กรัม/ลิตร

เกณฑ์เฝ้าระวังเพื่อนำน้ำไปผลิตประปา

	ปกติ	ต่ำกว่า 0.20 กรัม/ลิตร
	เฝ้าระวัง	0.20 - 0.25 กรัม/ลิตร
	เริ่มวิกฤต	0.25 - 0.50 กรัม/ลิตร
	วิกฤต	มากกว่า 0.50 กรัม/ลิตร

10. คุณภาพแม่น้ำสายหลักในเขต สชป.11(ค่าDO)

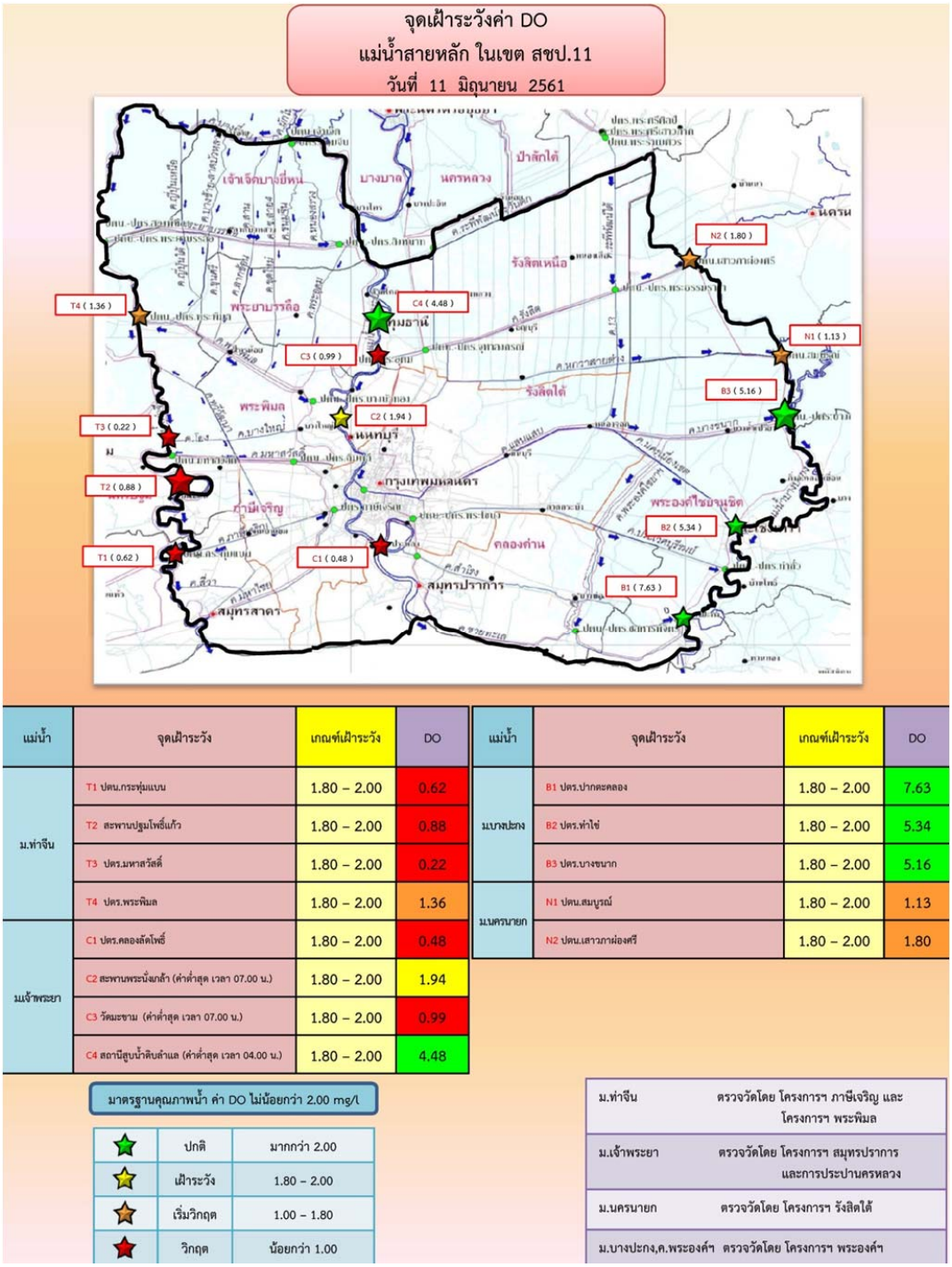

แม่น้ำ	จุดเฝ้าระวัง	เกณฑ์เฝ้าระวัง	DO
ม.ท่าจีน	T1 ปตน.กระทุ่มแบน	1.80 – 2.00	0.62
	T2 สะพานปฐมโพธิ์แก้ว	1.80 – 2.00	0.88
	T3 ปตร.มหาสวัสดิ์	1.80 – 2.00	0.22
	T4 ปตร.พระพิมล	1.80 – 2.00	1.36
ม.เจ้าพระยา	C1 ปตร.คลองลัดโพธิ์	1.80 – 2.00	0.48
	C2 สะพานพระนั่งเกล้า (ค่าต่ำสุด เวลา 07.00 น.)	1.80 – 2.00	1.94
	C3 วัดมะขาม (ค่าต่ำสุด เวลา 07.00 น.)	1.80 – 2.00	0.99
	C4 สถานีสูบน้ำดิบลำแล (ค่าต่ำสุด เวลา 04.00 น.)	1.80 – 2.00	4.48

แม่น้ำ	จุดเฝ้าระวัง	เกณฑ์เฝ้าระวัง	DO
ม.บางปะกง	B1 ปตร.ปากคะคลอง	1.80 – 2.00	7.63
	B2 ปตร.ท่าไข่	1.80 – 2.00	5.34
	B3 ปตร.บางขนาก	1.80 – 2.00	5.16
ม.นครนายก	N1 ปตน.สมบูรณ์	1.80 – 2.00	1.13
	N2 ปตน.เสาวภาผ่องศรี	1.80 – 2.00	1.80

มาตรฐานคุณภาพน้ำ ค่า DO ไม่น้อยกว่า 2.00 mg/l

★	ปกติ	มากกว่า 2.00
★	เฝ้าระวัง	1.80 – 2.00
★	เริ่มวิกฤต	1.00 – 1.80
★	วิกฤต	น้อยกว่า 1.00

ม.ท่าจีน	ตรวจวัดโดย โครงการฯ ภาษีเจริญ และ โครงการฯ พระพิมล
ม.เจ้าพระยา	ตรวจวัดโดย โครงการฯ สมุทรปราการ และการประปานครหลวง
ม.นครนายก	ตรวจวัดโดย โครงการฯ รังสิตใต้
ม.บางปะกง,ค.พระองค์ฯ	ตรวจวัดโดย โครงการฯ พระองค์ฯ

11. คุณภาพคลองในเขต สชป.11(ค่าDO)

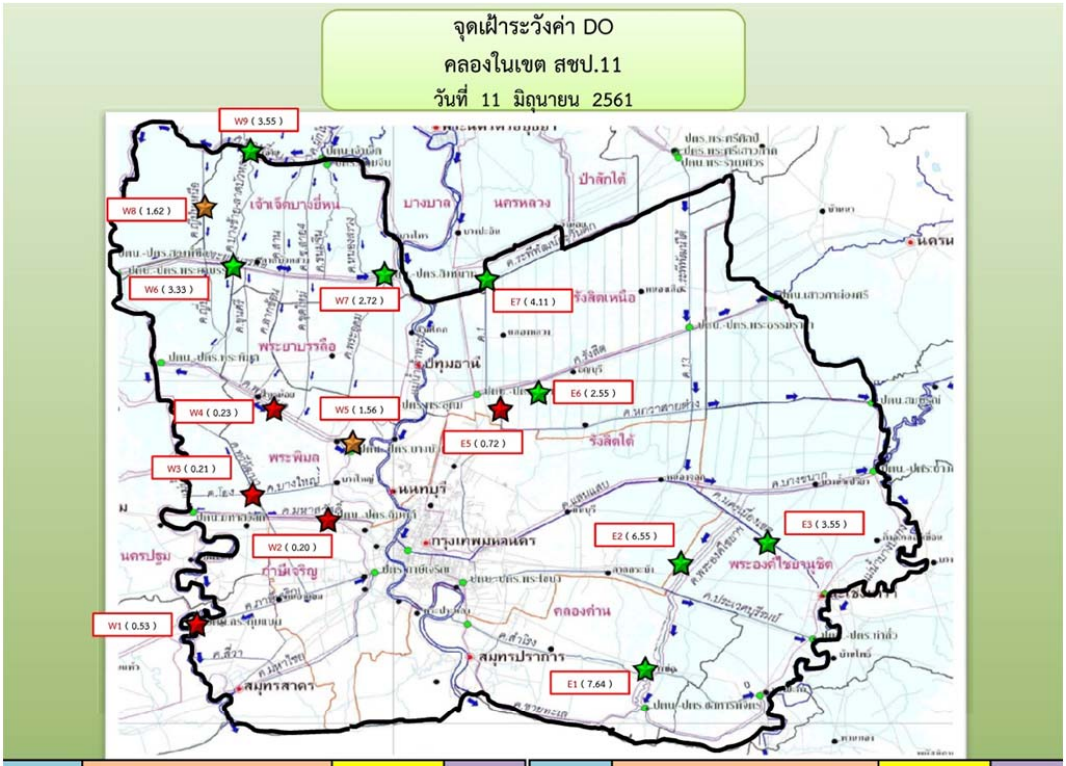

โครงการ	จุดเฝ้าระวัง	เกณฑ์เฝ้าระวัง	DO
ภาษีเจริญ	W1 ค.ภาษีเจริญ (ปคน.กระทุ่มแบน)	1.80 – 2.00	0.53
พระพิมล	W2 ค.มหาสวัสดิ์ (ปคร.อิมพลี)	1.80 – 2.00	0.20
	W3 ค.โยง (สี่แยกคลองโยง)	1.80 – 2.00	0.21
	W4 ค.พระพิมล (หน้า อ.ไทรน้อย)	1.80 – 2.00	0.23
พระยาบรรลือ	W5 ค.บางบัวทอง (ปคร.บางบัวทอง)	1.80 – 2.00	1.56
	W6 ค.พระยาบรรลือ (หน้า อ.ลาดบัวหลวง)	1.80 – 2.00	3.33
เจ้าเจ็ด-บางยี่หน	W7 ค.พระยาบรรลือ (ปคร.สิงหนาท)	1.80 – 2.00	2.72
	W8 ค.ญี่ปุ่นเหนือ (ปคน.ญี่ปุ่นเหนือ)	1.80 – 2.00	1.62
	W9 ค.เจ้าเจ็ด-บางยี่หน (ปคร.บางซ้าย)	1.80 – 2.00	3.55

โครงการ	จุดเฝ้าระวัง	เกณฑ์เฝ้าระวัง	DO
พระองค์ฯ	E1 จุดสูบน้ำประปาบางปลาม้า,ประปาสวนผัก *สูบน้ำแม่พระดูดฝน	1.80 – 2.00	7.64
	E2 จุดสูบน้ำประปาเทพราช	1.80 – 2.00	6.55
	E3 จุดสูบน้ำประปาคลองนครเนื่องเขต	1.80 – 2.00	3.55
รังสิตใต้	E5 ค.2 (วัดโพสพผลเจริญ)	1.80 – 2.00	0.72
	E6 ค.4 (ศรีมเวิลด์)	1.80 – 2.00	2.25
รังสิตเหนือ	E7 ค.1 (ปคร.พระอินทร์ราชา)	1.80 – 2.00	4.11

มาตรฐานคุณภาพน้ำ ค่า DO ไม่น้อยกว่า 2.00 mg/l

★	ปกติ	มากกว่า 2.00
★	เฝ้าระวัง	1.80 – 2.00
★	เริ่มวิกฤต	1.00 – 1.80
★	วิกฤต	น้อยกว่า 1.00

ม.ท่าจีน	ตรวจวัดโดย โครงการฯ ภาษีเจริญ และ โครงการฯ พระพิมล
ม.เจ้าพระยา	ตรวจวัดโดย โครงการฯ สมุทรปราการ และการประปานครหลวง
ม.นครนายก	ตรวจวัดโดย โครงการฯ รังสิตใต้
ม.บางปะกง,ค.พระองค์ฯ	ตรวจวัดโดย โครงการฯ พระองค์ฯ