กรมชลประทาน

รายงานสรุปโครงการส่งน้ำและบำรุงรักษาพระองค์ไชยานุชิต

สำนักงานชลประทานที่ 11 กรมชลประทาน

โครงการส่งน้ำและบำรุงรักษาพระองค์ไชยานุชิต

แผนงานงบประมาณ 2566 จำนวน 110 งาน งบประมาณ 98.2149 ล้านบาท

ผลการเบิกจ่าย ปีงบประมาณ 2566

รายการ	แผนงาน	งบประมาณ จัดสรร (บาท)	เบิกจ่าย ณ วันที่ 23 ธ.ค.65 (บาท)	% เบิกจ่าย	แผนเบิกจ่าย กรม %
พรบ.66 110 รายการ	98,214,900	73,214,900	15,738,475	21.50%	36%

โครงการส่งน้ำและบำรุงรักษาพระองค์ไชยานุชิต

แผนการเบิกจ่ายงบประมาณ 2566

เป้าหมายเบิกจ่าย ไตรมาส 1 36%

ผลเบิกจ่าย ณ วันที่ 23 ธันวาคม 2565

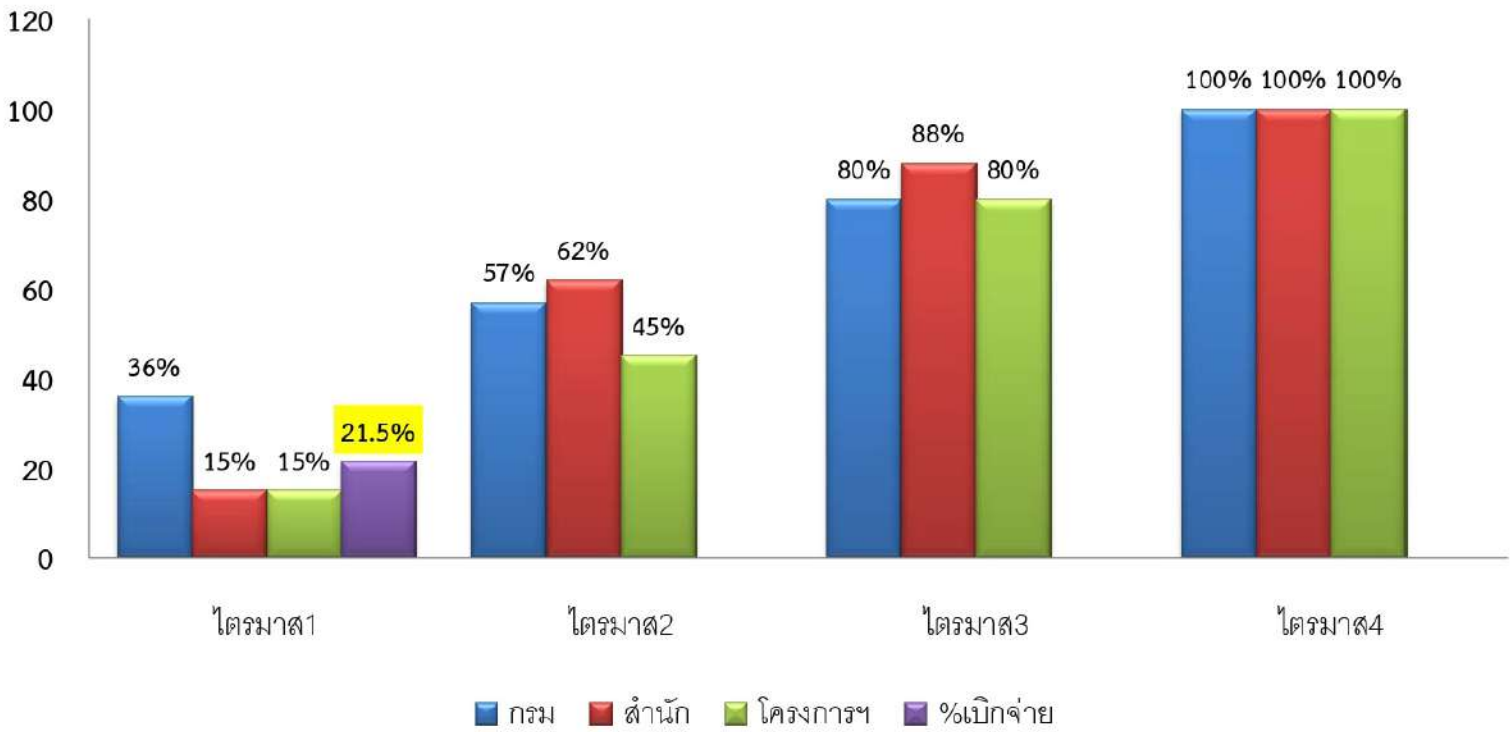

งานปรับปรุงอาคารชลประทาน

ลำดับ	รายการ	โครงสร้าง+ขยายเขตไฟฟ้า	โครงสร้าง+ขยายเขตไฟฟ้า +ปั๊ม 1 ชุด	โครงสร้าง+ขยายเขตไฟฟ้า +ปั๊ม 2 ชุด
		(ล้าน บาท)	(ล้าน บาท)	(ล้าน บาท)
1	ปตร.บึงบ่อห้าลูก	5.7	8.6	11.4
	(เครื่องสูบ ขนาด 0.5 ลบ.ม./วิ.)			
2	ปตร.บึงคัดช้อน	3.8	7.5	11.2
	(เครื่องสูบ ขนาด 1 ลบ.ม./วิ.)			
3	ปตร.บึงคู้	4.2	7.1	9.8
	(เครื่องสูบ ขนาด 0.3 ลบ.ม./วิ.)			

โครงการส่งน้ำและบำรุงรักษาพระองค์ไชยานุชิต

ความก้าวหน้า งานปรับปรุง ปตร.คลองจระเข้น้อย เงินจัดสรร 18,809,535.- บาท

- บริษัท ปาล์ม คอน จำกัด EB-พอ.สจ.01/2565
- เริ่มสัญญา วันที่ 16 มิถุนายน 2565 สิ้นสุดสัญญา วันที่ 11 มกราคม 2566
- อายุสัญญา 210 วัน
- ผลการดำเนินงาน 1% (แจ้งเตือนเร่งรัดครั้งที่ 1)

รายงานเครื่องสูบน้ำ

คบ.พระพิมลยืมเครื่องสูบน้ำ จำนวน 4 เครื่อง

2.สถานีสูบน้ำ เทพรังสรรค์ จำนวน 1 เครื่อง → สถานีสูบน้ำ พระพิมล1

3.สถานีสูบน้ำ ปากตะคลอง จำนวน 1 เครื่อง → สถานีสูบน้ำ บางบอน

คบ.พระพิมลยืมเครื่องสูบน้ำ จำนวน 4 เครื่อง

1.สถานีสูบน้ำ พระยาวิสูตร จำนวน 2 เครื่อง → สถานีสูบน้ำ พระพิมล2

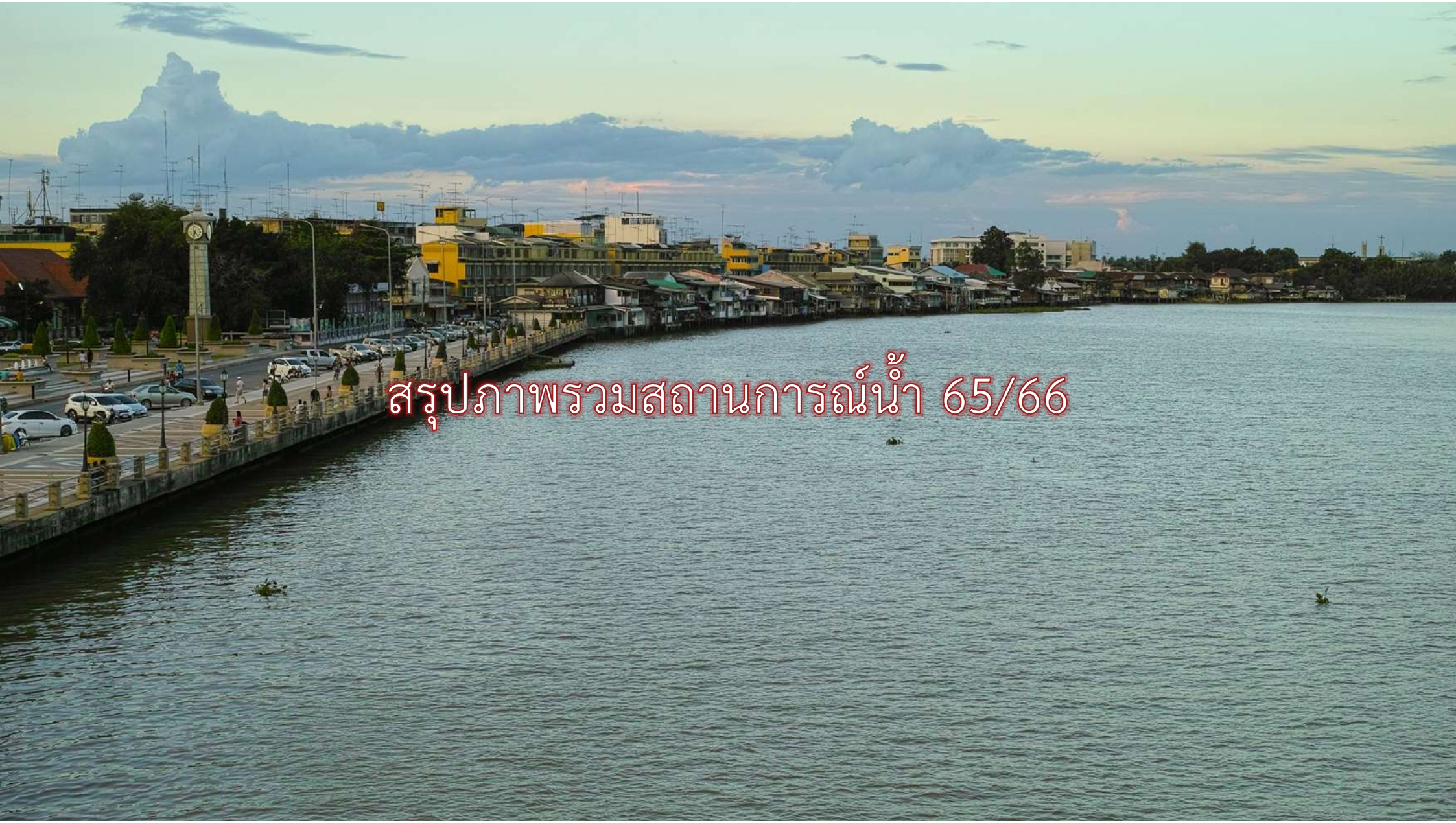
สรุปภาพรวมสถานการณ์น้ำ 65/66

ภาพรวมสถานการณ์น้ำ

รายงานสถานการณ์น้ำในพื้นที่
โครงการส่งน้ำฯ พระองค์ไชยานุชิต
(ฝั่งขวาของแม่น้ำบางปะกง)

26 ธันวาคม 2565

ที่	อาคาร	ชนิด G	ชนิด Pi	ชนิด Po	ระดับ ตลิ่ง (ม.รทก.)	คลอง	ยาว (กม.)	กว้าง (ม.)	ระดับ ท้อง คลอง (ม.รทก.)	ระดับน้ำวันนี้ เวลา 06.00 น. เหนือ (ม.รทก.)	เกณฑ์ (ม.รทก.)	ท้าย (ม.รทก.)	ปริมาณ น้ำ สูงสุด (ล้าน ลบ.ม.)	ปริมาณน้ำ วันนี้ (ล้าน ลบ.ม.)	รับน้ำ ได้อีก (ล้าน ลบ.ม.)	รับน้ำเข้า (ล้าน ลบ.ม.) G	P	รวม	ระบายออก (ล้าน ลบ.ม.) G	P	รวม	ปริมาณฝน วันนี้ (มม.)	เดือนนี้ สะสม (มม.)	ปีนี้ สะสม (มม.)	ค่าความเค็ม ณ วันที่ 22 ธันวาคม 2565 แม่น้ำ (กรัม/ลิตร)	โพลดอง (กรัม/ลิตร)
1	ปตร./สน.บางขนาก 1,2	✓	✓	✓	-1.61	บางขนาก	19.200	10	-5.00	0.96	0.60	0.25	1.93	1.63	0.67	0.00	0.00	0.00	0.00	0.00	0.00	0.0	0.0	1119.9	0.010	0.010
2	ปตร./สน.ประจาจัง	✓	✓	✓	-1.70	ประจาจัง	3.250	6	-2.50	1.10	1.00	0.20	0.23	0.17	0.07	0.00	0.00	0.00	0.00	0.00	0.00				0.067	0.010
3	ปตร./สน.บางโรง	✓	✓	✓	-1.50	บางโรงวิทยาคระดีน	9.250	10	-2.00	1.10	1.00	0.15	0.71	0.69	0.22	0.00	0.00	0.00	0.00	0.00	0.00	0.0	0.0	1650.0	0.159	0.018
4	ปตร.บางทิง	✓	-	-	-1.50	บางทิง	9.200	10	-2.50	0.00	0.00	0.00	0.09	0.19	0.10	0.00		0.00	0.00		0.00				0.155	0.016
5	สน.คลองน้ำเจ็ดริ้น (ตันน้ำ)	-	-	-		น้ำเจ็ดริ้น บางระบาด-ท่าไข่	20.250	10	-0.80	0.00		0.00	0.97	0.66	0.31											
6	ปตร.บางอ้าง	✓	-	-	-1.50	บางอ้าง-ขวาริ้วทราย	2.150	10	-2.50	0.00	0.00	0.00	0.62	0.33	0.12	0.00		0.00	0.00		0.00				0.155	0.016
7	สน.ปากคลองบางคลาน	-	✓	✓		บางคลาน	7.500	4	-1.00	0.00		0.00	0.32	0.19	0.14		0.00		0.00	0.00					0.184	0.016
8	ปตร./สน.บ้านสิทธิ์	✓	✓	✓	-1.50	บ้านสิทธิ์-บางขวัญ-ปึ่งทางแก	23.250	20	-0.00	0.23	0.50	-1.05	1.72	1.34	0.38	0.00		0.00	0.00	0.00	0.00				0.201	0.180
9	ปตร./สน.ท่าไข่ 1,2	✓	✓	✓	-2.32	นครเนื่องเขต	17.600	10	-5.00	0.25	0.50	-0.39	1.63	1.67	0.18	0.00	0.00	0.00	0.00	0.00	0.00	0.0	12.0	1888.0	0.201	0.180
10	ปตร./สน.บางพระ	✓	-	✓	-2.50	ชีทนามแดง-บางพระ	21.000	5	-2.50	0.22	0.50	-1.13	1.59	1.39	0.20	0.00		0.00	0.00	0.00	0.00				0.207	0.201
11	ปตร./สน.ท่าถั่ว	✓	-	✓	-2.66	ประเวศน์บุรีรมย์	14.200	10	-2.00	0.14	0.50	0.04	1.78	1.12	0.61	0.00	0.00	0.00	0.00	0.00	0.00	0.0	19.2	1769.0	0.424	0.139
12	ปตร.อาณาราง	✓	-	-	-1.50	หลวงพิทักษ์-คลองอาณาราง	7.750	5	-2.50	0.19	0.50	0.50	0.59	0.35	0.24	0.00		0.00	0.00		0.00				0.250	0.201
13	ปตร.เขาดูดาม	✓	-	-	-1.00	เขาดูดาม	5.000	4	-2.50	0.19	0.00	0.32	0.31	0.17	0.13	0.00		0.00	0.00		0.00				0.272	0.247
14	ปตร.อางราง	✓	-	-	-1.50	เขาวงศ์ลิ่น-หลวงพิทักษ์(อางราง)	13.250	6	-2.50	0.16	0.00	0.50	0.91	0.53	0.38	0.00		0.00	0.00		0.00				0.310	0.300
15	ปตร.กองทิพย์อุดมศิลป์	✓	-	-		ดูดมศิ-บางอาก	6.500	4	-1.60	0.25	0.00	-0.29	0.27	0.12	0.15	0.00		0.00	0.00		0.00				14.266	0.201
16	ปตร./สน.ปากคลองอ	✓	-	✓	-1.10	สำโรง	22.500	10	-2.50	0.16	0.10	-0.20	1.82	1.13	0.69	0.00		0.00	0.00	0.00	0.00	0.0	30.0	2301.5	16.300	0.201
17	ปตร./สน.เทพศิรินทรร่ม	✓	-	✓	-2.65	ศีพุด	6.750	6	-1.02	0.05	0.00	-0.10	0.27	0.10	0.17	0.00		0.00	0.00	0.00	0.00	0.0	0.0	1739.0	26.078	0.240
18	ปตร./สน.ทรายวิวัฒนร	✓	-	✓	-2.66	ทรายวิวัฒนร	6.750	8	-2.00	0.08	0.00	-0.15	0.63	0.26	0.39	0.00		0.00	0.00	0.00	0.00	0.0	21.0	726.9	28.470	0.004
19	ปตร./สน.นางแย่	✓	-	✓	-2.72	นางแย่	2.500	10	-0.50	0.22	0.00	-0.07	0.09	0.02	0.07	0.00		0.00	0.00	0.00	0.00	0.0	0.0	639.3	32.590	0.247
												รวมปริมาณน้ำปัจจุบัน 19 คลอง ตามเกณฑ์		11.22	5.02	0.00	0.00	0.00	0.00	0.00	0.00	ปริมาณฝน เฉลี่ย				
												รวมปริมาณน้ำปัจจุบันทั้งโครงการ 110 คลอง		34.19	16.24							0.0	8.5	1660.6		

ที่	อาคาร	G	Pi	Po		คลอง	ยาว	กว้าง	ท้องคลอง เหนือ/ใน		ท้าย/นอก													
20	ปตร.อาคารคลองบางขนาก	✓	✓	-		บางขนาก	19.200	10	-2.00	0.40		0.07	6.09	2.29	0.00	0.00	0.00				รับน้ำจากคลองพระองค์ (คลอง)			
21	ปตร.อาคารคลองเนื่องเขต	✓	✓	-		นครเนื่องเขต	17.600	10	-5.00	0.39		0.29	6.29	6.00	2.29	0.00	0.00	0.00			รับน้ำจากคลองพระองค์ (โครงการฯ)			
22	ปตร.อาคารประจาก					ประเวศน์บุรีรมย์	18.300	10	-5.00	0.22		0.22	1.75	1.12	0.61	0.00	0.00	0.00			รับน้ำจากคลองพระองค์ (โครงการฯ)			
23	ปตร.อาคารคลองสำโรร	✓	✓	-		สำโรร	6.600	10	-1.00	0.00		0.00	0.00	1.12	-1.12	0.00	0.00	0.00	0.00	0.00	0.00	รับน้ำจากคลองพระองค์ (โครงการฯ)		
24	ปตร.บางกะเจ้าง	✓	✓	-		บางกะเจ้าง	52.500	8	-1.00	0.00		0.00	0.00	0.10	-0.10	0.00	0.00	0.00	0.00	0.00	0.00	รับน้ำจากคลองพระองค์ (โครงการฯ)		

สถานการณ์น้ำ	วันก่อน	วันนี้	หมายเหตุ : G=บางระบาย Pi=สูบน้ำเข้า , Po=สูบน้ำออก		
ปริมาณฝนเฉลี่ย	0.0	0.0	ม.ม.	สะสม	1460.6
น้ำฝาน ทรบ.ปึงฝรั่ง	1.52	1.59	ลบ.ม./วิ.	0.14	ล้าน ลบ.ม.
ระดับน้ำเฉลี่ย	0.21	0.22	ม.รทก.		
ปริมาณน้ำเก็บกักสูงสุด	50.43	50.43	ล้าน ลบ.ม.		
ปริมาณน้ำใช้การสูงสุด	40.35	40.35	ล้าน ลบ.ม.	80	%
ปริมาณน้ำใช้การ (วันนี้)	34.84	34.19	ล้าน ลบ.ม.	84.74	%
ปริมาณน้ำ ระบาย (รวม)	0.00	0.00	ล้าน ลบ.ม.	สะสม	1309.13
ระบายน้ำลง (ม.บางปะกง)	0.00	0.00	ล้าน ลบ.ม.	สะสม	1125.32
ระบายลง (อ่าวไทย)	0.00	0.00	ล้าน ลบ.ม.	สะสม	183.81

จัดสรรน้ำฯ วันนี้	อุปโภคบริโภค	ระบบนิเวศน์	เกษตร	อุตสาหกรรม	รวม
	20%	35%	43%	2%	100%
(ล้าน ลบ.ม.)	6.84	11.97	14.70	0.68	34.19
รวมรับน้ำบางปะกง,คลองพระองค์ฯ,ปึงฝรั่ง				0.14	ล้าน ลบ.ม.

ปริมาตรน้ำ	วันนี้	เต็มความจุ	ฤดูฝน - แล้ง เฝ้าระวัง	วิกฤติ	หน่วยเป็น	ฝนเฉลี่ย วันนี้
110 สายคลอง	34.19	50.43	10.09	5.04	(ล้าน ลบ.ม.)	0.0

ประสิทธิภาพการระบายน้ำ

ประเภทอาคาร	จำนวน	ใช้ได้	สูงสุด Q/วิ.	เวลารวม ชม.	ระบายจริง ล้าน ลบ.ม.	หมายเหตุ
ประตูระบายน้ำ	18	18	22.00	6.00		
สถานีสูบน้ำ/เครื่องสูบน้ำ	99	99	15.00	22.00		
รวม						

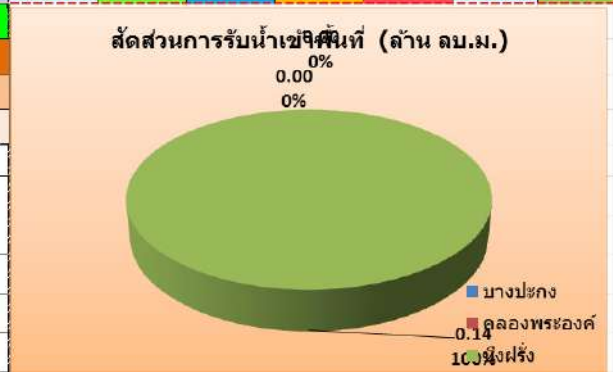

เกณฑ์รักษาระดับน้ำ

เกณฑ์เก็บกัก/รักษาระดับน้ำ โครงการส่งน้ำและบำรุงรักษาพระองค์ไชยานุชิต

ลำดับที่	ชื่ออาคาร	คลอง	ความจุ สูงสุด (ล้าน ลบ.ม.)	ระดับเก็บกัก สูงสุด (ม.รทก.)	ระดับเก็บกัก ต่ำสุด (ม.รทก.)	เกณฑ์ระดับน้ำ รายเดือน (เมตร รทก.) ม.ค.	ก.พ.	มี.ค.	เม.ย.	พ.ค.	มิ.ย.	ก.ค.	ส.ค.	ก.ย.	ต.ค.	พ.ย.	ธ.ค.
1	**ปตร.บางขนาก**	**บางขนาก**	**1.90**	**1.20**	**-1.50**	**0.60**	**0.20**	**0.20**	**0.20**	**0.20**	**0.30**	**0.40**	**0.60**	**0.60**	**0.80**	**0.80**	**0.80**
2	ปตร.ประจำรัง	ประจำรัง	0.24	1.00	-1.30	0.50	0.50	0.50	0.50	1.00	1.00	1.00	1.00	1.00	0.90	0.80	0.70
3	ปตร.บางโรง	บางโรง-โพรงกระถิน	0.71	1.00	-1.30	0.50	0.50	0.50	0.50	1.00	1.00	1.00	1.00	1.00	0.80	0.80	0.70
4	ปตร.บางห้าง	บางห้าง	0.28	1.00	-1.30	0.20	0.10	0.20	0.20	0.20	0.30	0.40	0.60	0.60	0.80	0.80	0.70
5	ปตร.บางอ่าง	บางอ่าง-ชวดวังควาย	0.45	1.00	-1.30	0.20	0.10	0.20	0.20	0.20	0.30	0.40	0.60	0.60	0.80	0.80	0.70
6	ปตร.บ้านใหม่	บ้านใหม่-บางขวัญ-บึงเทพยา	1.72	1.00	-1.30	0.20	0.10	0.10	0.10	0.20	0.20	0.30	0.50	0.50	0.70	0.60	0.70
7	**ปตร.ท่าไข่**	**นครเนื่องเขต**	**1.64**	**1.00**	**-1.50**	**0.20**	**0.10**	**0.10**	**0.10**	**0.10**	**0.20**	**0.30**	**0.50**	**0.50**	**0.70**	**0.60**	**0.70**
8	ปตร.บางพระ	บึงหนามแดง-บางพระ	1.59	1.00	-1.50	0.20	0.10	0.10	0.10	0.10	0.20	0.30	0.50	0.50	0.70	0.60	0.70
9	**ปตร.ท่าถั่ว**	**ประเวศน์บุรีรมย์**	**1.73**	**1.00**	**-1.50**	**0.20**	**0.10**	**0.10**	**0.10**	**0.10**	**0.20**	**0.30**	**0.40**	**0.40**	**0.50**	**0.50**	**0.70**
10	ปตร.ลาดขวาง	หลวงพิทักษ์-คลองลาดขวาง	0.59	0.80	-1.30	0.20	0.10	0.10	0.10	0.10	0.20	0.30	0.40	0.40	0.50	0.50	0.50
11	ปตร.แสนภูดาษ	แสนภูดาษ	0.31	0.70	-1.20	0.20	0.10	0.10	0.10	0.10	0.20	0.20	0.40	0.40	0.50	0.50	0.40
12	ปตร.จางวาง	แขวงกลั่น-หลวงพินิจ(จางวาง)	0.91	0.70	-1.20	0.20	0.10	0.10	0.10	0.10	0.20	0.20	0.40	0.40	0.50	0.50	0.40
13	ปตร.คลองใหม่อุดมดี	อุดมดี-บางจาก	0.27	0.60	-1.10	0.20	0.10	0.10	0.10	0.20	0.20	0.20	0.40	0.40	0.50	0.50	0.40
14	**ปตร.ปากตะคลอง**	**สำโรง**	**1.82**	**1.00**	**-1.00**	**0.10**	**0.00**	**0.00**	**0.00**	**0.00**	**0.00**	**0.10**	**0.10**	**0.10**	**0.40**	**0.40**	**0.70**
15	ปตร.เทพรังสรรค์	ผีขุด	0.27	0.60	-0.96	0.10	0.00	0.00	0.00	0.00	0.00	0.10	0.00	0.00	0.30	0.30	0.40
16	ปตร.พระยาวิสูตร	พระยาวิสูตร	0.43	0.60	-0.96	0.10	0.00	0.00	0.00	0.00	0.00	0.00	0.00	0.00	0.30	0.30	0.40
17	ปตร.นางหงษ์	นางหงษ์	0.09	0.50	-0.95	0.10	0.00	0.00	0.00	0.00	0.00	0.00	0.00	0.00	0.30	0.30	0.30
เฉลี่ย 4 อาคารหลัก			**1.77**	**1.05**	**-1.38**	**0.20**	**0.10**	**0.10**	**0.10**	**0.10**	**0.18**	**0.28**	**0.40**	**0.40**	**0.60**	**0.58**	**0.70**

หมายเหตุ : **ปรับปรุงค่าระดับ ณ วันที่ 18 ต.ค.2565**

ปริมาณน้ำในระบบ

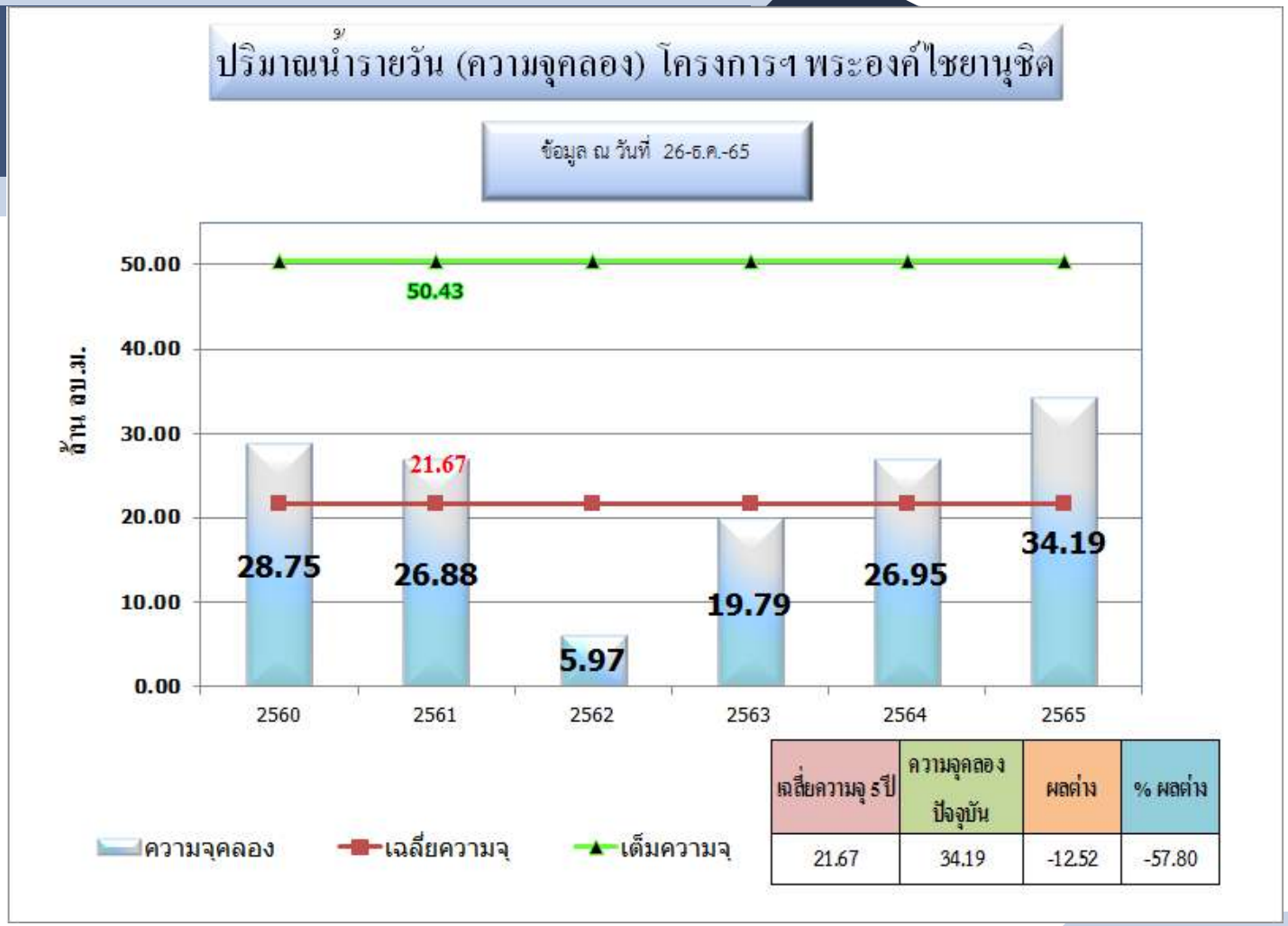

เฉลี่ยความจุ 5 ปี	ความจุคลอง ปัจจุบัน	ผลต่าง	% ผลต่าง
21.67	34.19	-12.52	-57.80

การติดตามสถานการณ์น้ำ

สถานการณ์น้ำ คบ.พระองค์ไชยานุชิต วันที่ 26 ธันวาคม 2565 เวลา 08.00 น.

ลำดับที่	สถานี	ระดับน้ำ (ม.รทก.)		เทียบกับเกณฑ์กักเก็บ ด้านใน (ม.)			การรับน้ำ					แนวโน้ม ระดับน้ำ	ค่าความเค็ม ด้านนอก	หมายเหตุ
							ผ่านปตร.	สถานีสูบน้ำ		เครื่องสูบน้ำเคลื่อนที่				
		ด้านใน	ด้านนอก	เกณฑ์ พ.ย.	ต่ำกว่า	สูงกว่า		ขนาด	จำนวน	ขนาด	จำนวน	(เพิ่ม/ลด)	(กรัม/ลิตร)	
1	ปตร./สน.บางขนาก	0.54	0.30	0.80	0.26		ปิดบาน					ลดลง	0.010	
2	ปตร./สน.ประจำรัง	1.10	0.20	0.70		0.40	ปิดบาน						0.067	
3	ปตร./สน.บางโรง	1.10	0.15	0.70		0.40	ปิดบาน						0.139	
4	ปตร.บางห้าง												0.155	
5	สน.คลองข้างคันฯ (ผันน้ำ)													
6	ปตร.บางอ่าง												0.155	
7	สน.ปากคลองบางตลาด												0.186	
8	ปตร./สน.บ้านใหม่	0.23	-1.08	0.60	0.37		ปิดบาน						0.186	
9	ปตร./สน.ท่าไข่	+0.35	+0.63	0.60	0.25		ปิดบาน					ลดลง	0.201	
10	ปตร./สน.บางพระ	0.22	-1.13	0.60	0.38		ปิดบาน						0.247	
11	ปตร./สน.ท่าถั่ว	0.10	+'0.97	0.50	0.40		ปิดบาน					ลดลง	2.425	
12	ปตร.ลาดขวาง	0.15	+'1.06	0.50	0.35		ปิดบาน					ลดลง	4.250	
13	ปตร.แสนภูดาษ	0.13	+'1.10	0.50	0.37		ปิดบาน					ลดลง	4.575	
14	ปตร.จางวาง	0.15	+'1.13	0.50	0.35		ปิดบาน					ลดลง	5.510	
15	ปตร.คลองใหม่อุดมดี	0.23	1.50	0.50	0.27		ปิดบาน						14.566	
16	ปตร./สน.ปากตะคลอง	0.14	1.55	0.40	0.26		ปิดบาน					ลดลง	14.566	
17	ปตร./สน.เทพรังสรรค์	0.05	1.59	0.30	0.25		ปิดบาน					ลดลง	24.078	
18	ปตร./สน.พระยาวิสูตร	0.07	1.68	0.30	0.23		ปิดบาน						28.470	
19	ปตร./สน.นางหงษ์	0.20	1.73	0.30	0.10		ปิดบาน					ลดลง	33.580	
							รวม จำนวนเครื่องสูบน้ำ เครื่องผลักดันน้ำ		0		0			
หมายเหตุ	ปริมาณน้ำจาก คบ.รังสิตใต้ ผ่าน ปตร.14, 15, 16, 17 และ ปตร.บึงฝรั่ง (ลบ.ม.)													137,376

การติดตามค่าความเค็มแม่น้ำบางปะกง

แผนที่แสดงจุดตรวจวัดค่าความเค็ม (ด้านแม่น้ำบางปะกง) ณ วันที่ 22 ธันวาคม 2565

โครงการส่งน้ำและบำรุงรักษาพระองค์ไชยานุชิต

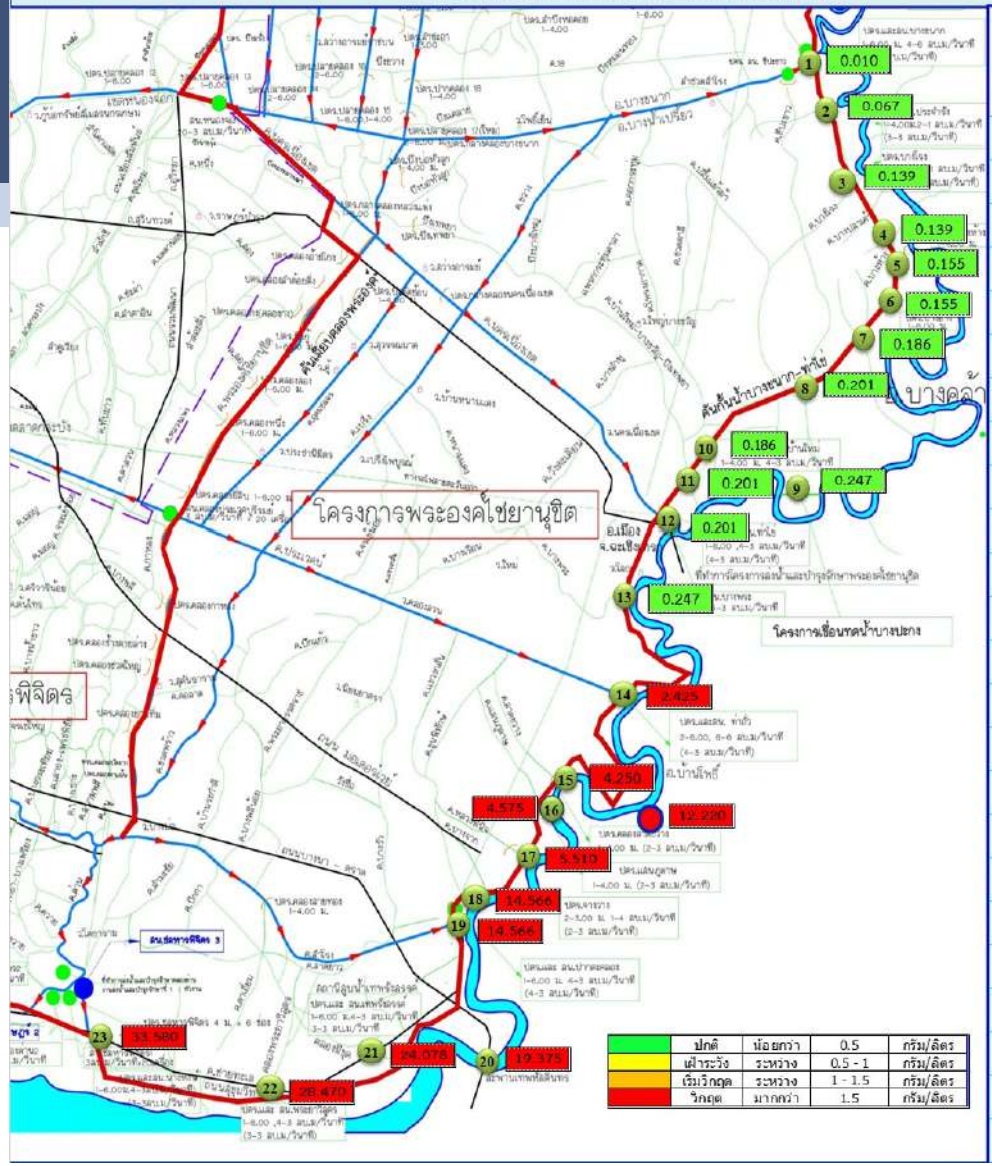

ที่	จุดวัดความเค็ม ด้านแม่น้ำบางปะกง	ระยะทางห่างจากปากน้ำ (กม)
1	ปตร.บางขนาก	กม. 124+000
2	ปตร.ประจำรัง	กม. 120+000
3	ปตร.บางโรง	กม. 114+000
4	ทรบ.บางอีแก้ว	กม.108+000
5	ปตร.บางห้าง	กม.106+000
6	ปตร.บางอ่าง	กม.104+000
7	ทรบ.บางตลาด	กม. 96+000
8	ทรบ.บางเล่า	กม.78+000
9	เขื่อนทดน้ำบางปะกง	กม.74+000
10	ปตร.บ้านใหม่	กม. 66+000
11	ทรบ.หนองขังโรง	กม.62+000
12	ปตร.ท่าไข่	กม.62+000
13	ปตร.บางพระ	กม. 58+000
14	ปตร.ท่าถั่ว	กม.45+000
	โครงการชลประทานฉะเชิงเทรา	กม.38+000
15	ปตร.ลาดขวาง	กม.34+000
16	ปตร.แสนภูดาษ	กม. 32+000
17	ปตร.จางวาง	กม.28+520
18	ปตร. คลองใหม่อุดมดี	กม.24+000
19	ปตร.ปากตะคลอง	กม.22+000
20	สะพานเทพหัสดิน	กม. 12+000
21	ปตร. เทพรังสรรค์	กม. 6+000
22	ปตร.พระยาวิสูตร	อ่าวไทย
23	ปตร. นางทงษ์	อ่าวไทย

แผน/ผลการเพาะปลูกพืชฤดูแล้ง 65/66

แผน/ผลก้าวหน้าพื้นที่เกษตร

สำนักงานชลประทานที่ 11 แบบรายงานผลความก้าวหน้าการเพาะปลูกพืชฤดูแล้งปี 2565/2566 เริ่มวันที่ 2 พฤศจิกายน 2565 สิ้นสุด 30 เมษายน 2566 (ฝั่งตะวันออก)

ประจำสัปดาห์ที่ 7 วันที่ 14 - 20 ธันวาคม 2565

จังหวัด	ประเภทชลประทาน	ข้าว										พืชไร่พืชผัก ฯลฯ							รวมพืชผัก บ่อปลา-บ่อกุ้ง
		แผน	สัปดาห์ที่ 7 / 14 - 20 ธ.ค. 65				สะสม เริ่ม 2 พ.ย. - 20 ธ.ค. 65			สะสม เริ่ม 2 พ.ย. - 20 ธ.ค. 65		พืชไร่	พืชผัก	ไม้ผล	ไม้ยืนต้น	บ่อปลา	บ่อกุ้ง	อื่นๆ	
			ฤดูแล้ง 1 ปี 65/66		ฤดูแล้ง 2 ปี 66		ฤดูแล้ง 1 ปี 65/66			ฤดูแล้ง 2 ปี 66									
			ปลูกจริง	เก็บเกี่ยว	ปลูกจริง	เก็บเกี่ยว	ปลูกจริง	เก็บเกี่ยว	เสียหาย	ปลูกจริง	เก็บเกี่ยว								
ฉะเชิงเทรา	03	157,583	0	0	0	0	116,670	0	0	0	0	0	0	8,179	0	60,500	23,600	0	92,279
สมุทรปราการ	03	18,274	5,212	0	0	0	8,630	0	0	0	0	0	0	0	0	2,200	10,000	0	12,200
รวม	-	175,857	5,212	0	0	0	125,300	0	0	0	0	0	0	8,179	0	62,700	33,600	0	104,479

ผลปลูกข้าวสะสม สัปดาห์ที่ 7 คิดเป็น 71%

1.แผนที่กันเขต ✗

2.รว.43ก ✗

3.หลักฐานการได้มาซึ่งที่ดิน ✗

4.ภาพถ่ายและแผนที่โดยสังเขปพื้นที่พิพาท ✓

5.หนังสือมอบอำนาจร้องทุกข์ ✓

1.มีขอบเขตชัดเจน

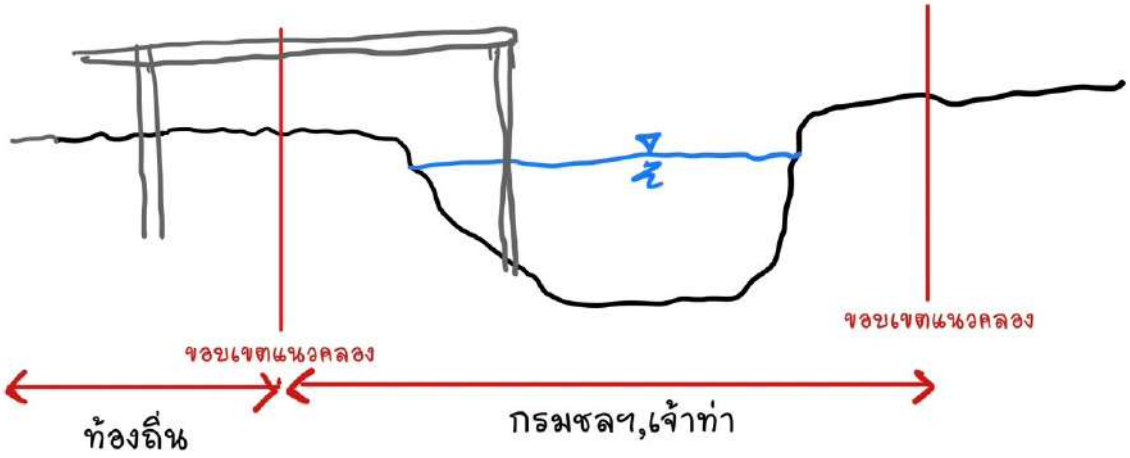

2.ไม่มีขอบเขตชัดเจน

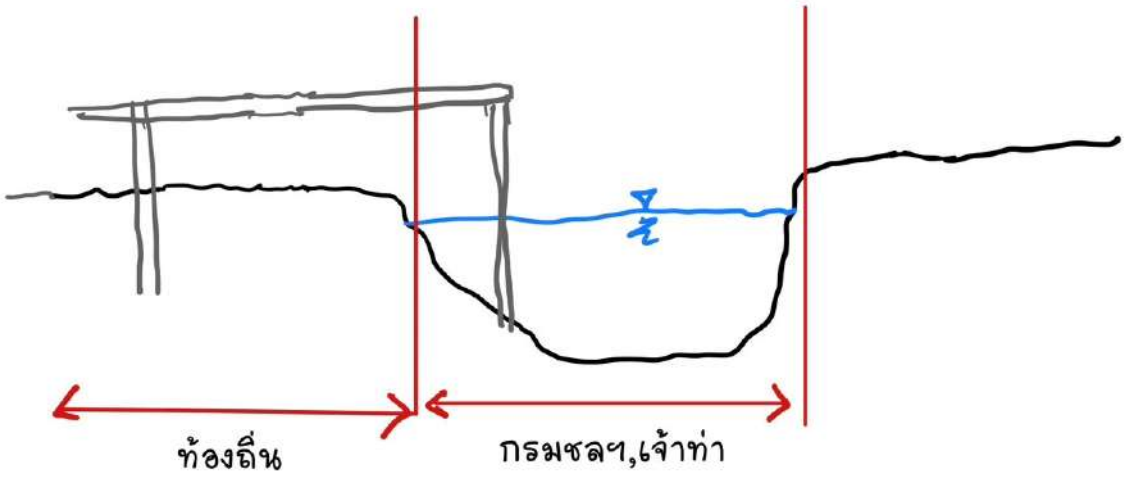

จบการนำเสนอ
ขอบคุณครับ
กรมชลประทาน
๑๒๐ ปี
ชลประทาน งานเพื่อแผ่นดินไทย
๑๓ มิถุนายน ๒๕๖๕
กรมชลประทาน