

# ด่วนที่สุด

ที่ วท 5307/ว 3249



คสท./A0011/60

27 ตุลาคม 2560

เรื่อง การประชุมวิชาการ เทคโนโลยีอวกาศและภูมิสารสนเทศแห่งชาติ: GEOINFOTECH 2018 และ 2<sup>nd</sup> SIRINDHORN CONFERENCE ON GEOINFORMATICS 2018

เรียน ผู้อำนวยการสำนักชลประทานที่ 11

สิ่งที่ส่งมาด้วย 1. (ร่าง) กำหนดการ GEOINFOTECH 2018 และ 2<sup>nd</sup> SIRINDHORN CONFERENCE ON GEOINFORMATICS 2018

2. รายละเอียดการส่งบทความ 2<sup>nd</sup> SIRINDHORN CONFERENCE ON GEOINFORMATICS 2018

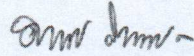
ตามที่ สำนักงานพัฒนาเทคโนโลยีอวกาศและภูมิสารสนเทศ (องค์การมหาชน) หรือ สทอภ. กำหนดจัดประชุมวิชาการ เทคโนโลยีอวกาศและภูมิสารสนเทศแห่งชาติ: GEOINFOTECH 2018 และ 2<sup>nd</sup> SIRINDHORN CONFERENCE ON GEOINFORMATICS 2018 ระหว่างวันที่ 1-2 กุมภาพันธ์ 2561 ณ ศูนย์ประชุม วายุภักษ์ ชั้น 4 โรงแรมเซ็นทรา บาย เซ็นทารา ศูนย์ราชการและคอนเวนชันเซ็นเตอร์ แจ้งวัฒนะ กรุงเทพมหานคร โดยมีวัตถุประสงค์เพื่อให้หน่วยงานภาครัฐและภาคเอกชน ได้เผยแพร่และนำเสนอผลงานวิจัยของนักวิชาการ นักวิจัย นักเรียน นิสิต นักศึกษา จากหน่วยงานของรัฐและเอกชน การแสดงความก้าวหน้าของเทคโนโลยีอวกาศและภูมิสารสนเทศ การแลกเปลี่ยนความรู้และความคิดเห็นที่เป็นประโยชน์ต่อการวิจัยและพัฒนา รวมทั้งส่งเสริมประสบการณ์และความเชี่ยวชาญในการประยุกต์ใช้เทคโนโลยีอวกาศและภูมิสารสนเทศระดับประเทศและนานาชาติ อันจะนำไปสู่การเพิ่มคุณภาพชีวิต สร้างรายได้และสร้างงานแก่ประชาชนทุกช่วงวัย เพื่อให้เกิดการพัฒนาประเทศอย่างยั่งยืน ดังร่างกำหนดการ GEOINFOTECH 2018 และ 2<sup>nd</sup> SIRINDHORN CONFERENCE ON GEOINFORMATICS 2018 ตามสิ่งที่ส่งมาด้วย 1 นั้น

ในการนี้ สทอภ. ขอเชิญท่านและผู้สนใจ เข้าร่วมการประชุมวิชาการฯ นำเสนอผลงานวิจัยและบทความทางวิชาการด้านเทคโนโลยีอวกาศและภูมิสารสนเทศ ที่ไม่เคยตีพิมพ์หรือนำเสนอมาก่อน โดยการประชุมวิชาการฯ GEOINFOTECH 2018 ส่งบทความ (ประเภททั่วไป) ภายในวันศุกร์ที่ 10 พฤศจิกายน 2560 สามารถติดตามรายละเอียดเพิ่มเติมได้ที่ <http://geoinfotech.gistda.or.th> และการประชุมวิชาการฯ 2<sup>nd</sup> SIRINDHORN CONFERENCE ON GEOINFORMATICS 2018 ส่งบทความ ภายในวันจันทร์ที่ 27 พฤศจิกายน 2560 สามารถติดตามรายละเอียดเพิ่มเติมได้ที่ <http://scgi.gistda.or.th/scgi2018> หรือตามสิ่งที่ส่งมาด้วย 2 ทั้งนี้ ผู้นำเสนอ บทความฯ สามารถเบิกจ่ายค่าใช้จ่าย จากต้นสังกัดเท่าที่จ่ายจริง ได้แก่ ค่าลงทะเบียนนำเสนอบทความ ค่าใช้จ่ายในการเดินทาง และค่าใช้จ่ายอื่น ๆ ได้ตามระเบียบกระทรวงการคลัง

/จึงเรียนมา...

จึงเรียนมาเพื่อโปรดพิจารณาเข้าร่วมประชุมวิชาการฯ และขอความอนุเคราะห์ในการประชาสัมพันธ์ การประชุมวิชาการฯ ดังกล่าว ให้ทราบโดยทั่วกันด้วย และขอขอบพระคุณเป็นอย่างสูงมา ณ โอกาสนี้

ขอแสดงความนับถือ



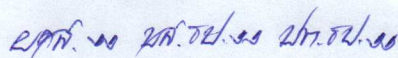
(นายอานนท์ สนิทวงศ์ ณ อยุธยา)

ผู้อำนวยการ

สำนักงานพัฒนาเทคโนโลยีอวกาศและภูมิสารสนเทศ

- หมายเหตุ
1. ฟรี ค่าลงทะเบียนการประชุมวิชาการฯ GEOINFOTECH 2018
  2. นำเสนอบทความการประชุมวิชาการฯ GEOINFOTECH 2018 มีค่าใช้จ่ายดังนี้
    - 2.1 บุคคลทั่วไป ค่าลงทะเบียน คนละ 2,000 บาท
    - 2.2 นิสิต นักศึกษา ค่าลงทะเบียน คนละ 700 บาท
  3. นำเสนอบทความ 2<sup>nd</sup> SIRINDHORN CONFERENCE ON GEOINFORMATICS 2018 ค่าลงทะเบียน 100 USD
  4. สามารถติดตามรายละเอียดเพิ่มเติม ได้ที่ <http://geoinfotech.gistda.or.th> และ <http://scgi.gistda.or.th/scgi2018>


สำนักพัฒนาและถ่ายทอดองค์ความรู้  
โทรศัพท์ 0 2561 4504-5 ต่อ 421, 422  
โทรสาร 0 2561 4503  
e-mail: geoinfotech@gistda.or.th

  
เรียน ผชช.ชป. ๑๑ ผอ.ส่วน และ ผอ.โครงการ  
เพื่อโปรดทราบ และแจ้งให้ทราบ  
โดยทั่วกัน

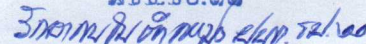
  
(นายพงษ์ศักดิ์ อรุณวิจิตรสกุล)

ผส.ชป.๑๑

๓ พ.ย. ๒๕๖๐

  
(นายธีระพล ตั้งสมบูรณ์)

ผชช.ชป.๑๑

  
๓ พ.ย. ๒๕๖๐

๓ พ.ย. ๒๕๖๐

(ร่าง) กำหนดการ

ประชุมวิชาการเทคโนโลยีอวกาศและภูมิสารสนเทศแห่งชาติ : GEOINFOTECH 2018

และ 2<sup>nd</sup> SIRINDHORN CONFERENCE ON GEOINFORMATICS 2018

ระหว่างวันที่ 1-2 กุมภาพันธ์ 2561

ณ ศูนย์ประชุมวายุภักษ์ ชั้น 4 โรงแรมเซ็นทรา บาย เซ็นทารา ศูนย์ราชการและคอนเวนชันเซ็นเตอร์ แจ้งวัฒนะ กรุงเทพมหานคร

วัน เดือน ปี	เวลา	รายการ						
1 กุมภาพันธ์ 2561	08:00-09:00	ลงทะเบียนเข้าร่วมงาน						
	09:00-09:30	พิธีเปิดการประชุมและนิทรรศการ โดย รัฐมนตรีว่าการกระทรวงวิทยาศาสตร์และเทคโนโลยี						
	09:30-10:00	การแสดงปาฐกถา / การเสวนา / การบรรยายพิเศษ โดย ผู้ทรงคุณวุฒิ / Keynote ต่างประเทศ (ณ ห้องวายุภักษ์แกรนด์บอลรูม ชั้น 4)						
	10:00-10:15	พักรับประทานอาหารว่าง และชมนิทรรศการ						
	11:15-12:00	การบรรยายพิเศษ / การเสวนา โดย ผู้ทรงคุณวุฒิ / Keynote ต่างประเทศ (ณ ห้องวายุภักษ์แกรนด์บอลรูม ชั้น 4)						
	12:00-13:00	รับประทานอาหารกลางวัน (ตามอัธยาศัย)						
	13:00-14:40	ห้อง BB 401	ห้อง BB 402	ห้อง BB 403	ห้อง BB 404	ห้อง BB 405	ห้อง BB 406	ห้องวายุภักษ์แกรนด์บอลรูม
		การนำเสนอบทความ Session A-1	การนำเสนอบทความ Session A-2	การนำเสนอบทความ Session A-3	SIRINDHORN Conference Session A-1	SIRINDHORN Conference Session A-2	SIRINDHORN Conference Session A-3	
14:40-15:00	พักรับประทานอาหารว่าง และชมนิทรรศการ							
15:00-16:30	การนำเสนอบทความ Session B-1	การนำเสนอบทความ Session B-2	การนำเสนอบทความ Session B-3	SIRINDHORN Conference Session B-1	SIRINDHORN Conference Session B-2	SIRINDHORN Conference Session B-3	นำเสนอผลิตภัณฑ์ 1 นำเสนอผลิตภัณฑ์ 2 นำเสนอผลิตภัณฑ์ 3 นำเสนอผลิตภัณฑ์ 4 นำเสนอผลิตภัณฑ์ 5	
2 กุมภาพันธ์ 2561	09:00-10:30	ห้อง BB 401	ห้อง BB 402	ห้อง BB 403	ห้อง BB 404	ห้อง BB 405	ห้อง BB 406	ห้องวายุภักษ์แกรนด์บอลรูม
		การนำเสนอบทความ Session C-1	การนำเสนอบทความ Session C-2	การนำเสนอบทความ Session C-3	SIRINDHORN Conference Session C-1	SIRINDHORN Conference Session C-2	การแข่งขัน โปรแกรมประยุกต์ ด้าน ภูมิสารสนเทศ : G-CON	
	10:30-10:50	พักรับประทานอาหารว่าง และชมนิทรรศการ						
	10:50-12:00	การนำเสนอบทความ Session D-1	การนำเสนอบทความ Session D-2	การนำเสนอบทความ Session D-3	SIRINDHORN Conference Session D-1	SIRINDHORN Conference Session D-2	G-CON	การบรรยายพิเศษ / การเสวนา โดย ผู้ทรงคุณวุฒิ / Keynote ต่างประเทศ
	12:00-13:00	รับประทานอาหารกลางวัน (ตามอัธยาศัย)						
	13:00-14:30	ห้องวายุภักษ์แกรนด์บอลรูม			ห้อง BB 401	ห้อง BB 402	ห้อง BB 406	G-CON
		การบรรยายพิเศษ / การเสวนา โดย ผู้ทรงคุณวุฒิ / Keynote ต่างประเทศ			การบรรยายพิเศษ / การเสวนา โดย ผู้ทรงคุณวุฒิ / Keynote ต่างประเทศ	การประชุม เชิงปฏิบัติการ โดย ผู้ทรงคุณวุฒิ / Keynote ต่างประเทศ		
	14:30-14:50	พักรับประทานกาแฟและอาหารว่าง และ ชมนิทรรศการ						
14:50-16:30	พิธีมอบรางวัล สรุปรการประชุมวิชาการฯ และพิธีปิด (ณ ห้องวายุภักษ์แกรนด์บอลรูม ชั้น 4)							



# SIRINDHORN CONFERENCE ON GEOINFORMATICS 2018

1-2 FEBRUARY 2018

## CALL FOR PAPERS

Sirindhorn Center for Geo-Informatics (SCGI), which supported by the Ministry of Science and Technology of the Kingdom of Thailand and Wuhan University of the People's Republic of China, is seeking original papers from prospective attendance around the world in the theme of "Space Technology and Geo-informatics".

This Conference aims to provide a forum to exchange ideas and experiences on space technology and geo-informatics through applications, study cases and practical experiences.

### THEME

Space Technology and Geo-informatics

27 Nov. 2017

●  
Abstract  
Submission  
Deadline

4 Dec. 2017

●  
Abstract  
Acceptance

10 Jan. 2018

●  
Full Paper  
Submission  
Deadline

### ABSTRACT SUBMISSION

- The abstract is restricted to 300 words (excluding the title, author information and affiliations) and tables, graphs or figures are not allowed.
- Only abstracts submitted in English will be reviewed.
- The abstract must consist of background/aim, methods, result and conclusion.
- For more information, please visit <http://scgi.gistda.or.th/scgi2018>  
email: [scgi@gistda.or.th](mailto:scgi@gistda.or.th)

### VENUE

Centra by Centara Government Complex Hotel & Convention Centre Chaeng Watthana  
120 Mu 3 Convention Centre Building Road, Chaeng Watthana, Lak Si, Bangkok 10210

NOW  
ONLINE  
REGISTRATION  
OPEN

### REGISTRATION FEE

100 USD



GISTDA

